

# वार्षिक प्रगति प्रतिवेदन

आ.व. २०७८/०७९



प्रदेश सरकार

वन, वातावरण तथा भू-संरक्षण मन्त्रालय

वन निर्देशनालय

**डिभिजन वन कार्यालय, लमजुङ**

गण्डकी प्रदेश, नेपाल

☎ ०६६-५२०१३५

ईमेल: [dfolamjung1@gmail.com](mailto:dfolamjung1@gmail.com)

वेबसाईट: [www.dfolamjung.gov.np](http://www.dfolamjung.gov.np)





भीखर रोपण बडल विसीना



डा. हर्क गुरुङ स्मृति हरित पार्क, डादी



सतुवा खेती धिजखोला



सतुवा खेती घाम्राड

आ.व. २०७८।७९ को

# वार्षिक प्रगति प्रतिवेदन



प्रदेश सरकार

गण्डकी प्रदेश, नेपाल

वन वातावरण तथा भू संरक्षण मन्त्रालय

वन निर्देशनालय

डिभिजन वन कार्यालय, लमजुङ

फोन नं. ०६६-५२०९३५

ईमेल: [dfolamjung1@gmail.com](mailto:dfolamjung1@gmail.com)

वेबसाईट: [www.dfolamjung.gov.np](http://www.dfolamjung.gov.np)

## मन्तव्य

वन नेपालको महत्वपूर्ण नवीकरणीय प्राकृतिक स्रोत हो । वन क्षेत्र कृषि, उर्जा, स्वच्छ पानी र औद्योगिक कच्चा पदार्थको आधार हो । जैविक विविधताको भण्डार वन क्षेत्र महत्वपूर्ण पर्यटकीय गन्तव्य हो। वन क्षेत्रको प्रभावकारी संरक्षण तथा दिगो व्यवस्थापनले नागरिकको दैनिक आवश्यकता परिपूर्ति गर्न, वन क्षेत्रको उत्पादकत्व बृद्धि गर्न, रोजगारी सृजना गर्न तथा वातावरणीय सन्तुलन कायम राख्न अहम् भूमिका खेलेको छ । लमजुङ जिल्लामा सरकारद्वारा व्यवस्थित वन, सामुदायिक वन, गरिबका लागि कबुलियती वन, धार्मिक वन र संरक्षण क्षेत्र गरी पाँच किसिमका वन व्यवस्थापन पद्धतिहरू रहेका छन् ।



डिभिजन वन कार्यालयको स्वीकृत वार्षिक कार्यक्रम अन्तर्गत यो पुस्तिका प्रकाशन गरिएको छ । प्रदेश सरकार तथा संघीय सरकारबाट आर्थिक वर्ष २०७८।७९मा डिभिजन वन कार्यालय, लमजुङबाट कार्यान्वयन गर्ने गरी स्वीकृत भएको बजेट तथा कार्यक्रमबाट सम्पादन भएका कार्यक्रम तथा क्रियाकलापहरू, वनसंग सम्बन्धित तथ्यांकहरू सार्वजनिक गर्ने उद्देश्यले यस प्रगति प्रतिवेदन प्रकाशन गरिएको छ । जिल्लाको सामान्य परिचय, वन सम्बन्धि तथ्यांक, वन व्यवस्थापन, वार्षिक प्रगति, वन व्यवस्थापनका सवाल र अवसरहरू जस्ता विषयहरू यसमा समावेश गरिएको छ । प्रतिवेदन अवधिमा उनन्पचास प्रतिशत जनशक्ति र स्रोत साधनको कमीका बावजुत अथक प्रयासमा नब्बे प्रतिशत वित्तिय प्रगति हासिल भएको छ । यस प्रतिवेदनमा समावेश भएका तथ्यांक तथा विषयहरू यस जिल्लाका वन क्षेत्रसंग चासो राख्नु हुने पाठक वर्गका लागि उपयोगी हुने अपेक्षा लिएको छु । प्रतिवेदनमा प्रकाशित विषयवस्तुका बारेमा पाठक वर्गबाट प्राप्त अमूल्य सुझावलाई मार्गदर्शनका रूपमा लिई आगामी प्रकाशन परिस्कृत गरिनेछ ।

यस प्रतिवेदन तयार गर्न सहयोग गर्नु हुने डिभिजन वन कार्यालयका योजना तथा वन व्यवस्थापन शाखा, आर्थिक प्रशासन शाखा र कर्मचारी प्रशासन शाखा साथै मातहतका सबै डिभिजन वन कार्यालयका सम्पूर्ण सहकर्मी साथीहरू धन्यवादका पात्र हुनुहुन्छ । साथै प्राप्त तथ्यांकलाई विश्लेषण गरी प्रतिवेदनलाई अन्तिम रूप दिन अहोरात्र लागि पर्ने सहायक वन अधिकृत सन्तोष खनाललाई विशेष धन्यवाद दिन चाहान्छु ।

पूर्णेश्वर सुबेदी  
डिभिजनल वन अधिकृत



# बिषयसूची

पेज नं.

## परिच्छेद एक: परिचय

१.१	जिल्ला परिचय	१
१.२	डिभिजन वन कार्यालय, लमजुङको परिचय	३
१.३	डिभिजन वन कार्यालयको कार्यहरू	६
१.४	डिभिजन वन कार्यालयबाट संचालित कार्यक्रमहरू	७

## परिच्छेद दुई: वार्षिक प्रगति विवरण

२.१	वार्षिक कार्यक्रमहरूको बजेट तथा वित्तिय प्रगति	८
२.२	सम्पन्न हुन नसकेका क्रियाकलापहरू	९
२.३	क्रियाकलापगत संक्षिप्त प्रगति विवरण	९
२.३.१	मर्मत सम्भार (पूँजीगत सुधार खर्च)	९
२.३.२	मेशिन औजार खरिद	९
२.३.३	फर्निचर फिक्चर्स	९
२.३.४.	प्रचार प्रसार सामाग्री प्रकाशन तथा वितरण/छपाई खर्च	९
२.३.५	वार्षिक प्रगति पुस्तिका तयारी तथा प्रकाशन	१०
२.३.६	फिल्ड गियर सामाग्री खरिद तथा वितरण	१०
२.३.७.	सामुदायिक वन विकास कार्यक्रम	१०
२.३.८.	कबुलियती वन विकास कार्यक्रम	१५
२.३.९.	निजि वन कार्यक्रम (निजि नर्सरी स्थापनाका लागि अनुदान/विरुवा उत्पादन अनुदान)	१७
२.३.१०.	शहरी वन कार्यक्रम /वातावरण विभाग कार्यक्रम	१७
२.३.११.	राष्ट्रिय वन विकास तथा व्यवस्थापन कार्यक्रम	१८
२.३.१२.	नर्सरी तथा बृक्षारोपण	१९
२.३.१४	वन क्षेत्रका चुनौती व्यवस्थापन	२५
२.३.१५	संचार माध्यमबाट वन, वातावरण तथा वन्यजन्तु संरक्षण सम्बन्धि सूचना प्रसारण	२९
२.३.१६.	तालिम/गोष्ठी /बैठक /स्थलगत अभ्यास	२९
२.३.१७.	राष्ट्रिय प्राथमिकता प्राप्त आयोजनाको काम	३०
२.३.१८.	वन पैदावार निकासी र राजश्वको विवरण	३२
२.३.१९	बेरुजु सम्बन्धी विवरण	३७
२.३.२०.	विविध	३८

परिच्छेद तीन: कार्यक्रमको समीक्षा	३९
३.१ उपलब्धीहरू	४०
३.२ समस्या, चुनौती तथा कमी कमजोरीहरू	४०
३.३ समाधानका प्रयासहरू	४०
३.४ समाधानका उपायहरू	४०
३.५. अवसरहरू	४१
अनुसूची: १ वार्षिक कार्यक्रमको प्रगती	४२
अनुसूची: २ दरबन्दी विवरण (डिवका-१ र सव-डिवका ६ गरी ७ कार्यालय)	४९
अनुसूची ३ जिल्ला वन कार्यालय लमजुङमा कार्यरत कार्यालय प्रमुखहरूको को नामावली	५०
अनुसूची ४ डिभिजन वन कार्यालयमा कार्यरत कर्मचारीहरूको नामावली	५१
अनुसूची ५ सामुदायिक वनको लगत	५२
अनुसूची ६ बैज्ञानिक वन व्यवस्थापन लागू भएका सामुदायिक वनको लगत	६५
अनुसूची ७ कबुलियती वनको लगत	६६
अनुसूची ८ धार्मिक वनको लगत	७३
अनुसूची ९ निजि वन दर्ताको लगत	७४
अनुसूची १० नागरिक बडापत्र	७६
अनुसूची ११ वन्यजन्तुबाट हुने क्षतीको राहत सम्बन्धी व्यवस्था	८१
अनुसूची १२ वन विउ संकलन तथा रोपण गर्ने समय तालिका	८२
अनुसूची १३ सूचना अधिकारीसँग सूचना माग गर्ने निवेदन ढाँचा	८४
अनुसूची १४ काठ दाउराको राजश्व दर	८५
अनुसूची १५ प्रमुख जडिबुटी तथा अन्य वन पैदावारको राजश्व दर	८७
अनुसूची १६ वन तथा वातावरण सम्बन्धी नीति तथा कानूनको सूची	८८

## परिच्छेद एक: परिचय

### १.१ जिल्ला परिचय

- ऐतिहासिक पृष्ठभूमी: मगर भाषाबाट साभार भएको लमजुङ शब्दले अग्ला र लामा पहाड पर्वतले बनेको भूमी जनाउँछ । हालको लमजुङ जिल्लाको भूगोल ऐतिहासिक रूपमा लमजुङ राज्य अन्तरगत पर्दथ्यो । यो जिल्ला बि.सं. २०१८ सालमा कायम भएको हो । नेपालको सम्बिधान २०७२ जारी भएपछि लमजुङ जिल्ला गण्डकी प्रदेशमा पर्दछ ।
- भौगोलिक अवस्था: यो जिल्लाको फैलावट २८ डिग्री ३ मिनेट १९ सेकेण्ड देखि २८ डिग्री ३० मिनेट ३८ सेकेण्ड सम्म उत्तरी अक्षांश र ८४ डिग्री ११ मिनेट २३ सेकेण्ड देखि ८४ डिग्री ३८ मिनेट १० सेकेण्ड पूर्वी देशान्तरसम्म, पूर्वमा गोरखा जिल्ला, पश्चिममा कास्की जिल्ला, उत्तरमा मनाङ जिल्ला र दक्षिणमा तनहुँ जिल्लासम्म तथा समुन्द्र सतहबाट ३८५ मिटर (मध्यनेपाल न.पा.-४ को दुईपिप्ले) देखि ८१६३ मिटर (मनासलु हिमाल) उचाईसम्म रहेको छ । यस जिल्लाको क्षेत्रफल १,६६,२४० हेक्टर रहेको छ ( संघीय मामिला तथा स्थानीय विकास मन्त्रालय, २०७४)। लमजुङ जिल्लाको भूबनौटमा ४२।५ प्रतिशत मध्य पहाडी क्षेत्र, ३९।२ प्रतिशत उच्च पहाडी क्षेत्र र १८।३ प्रतिशत उच्च हिमाली क्षेत्र रहेको छ । जिल्लाको सदरमुकाम बेसिसहर ८०० मिटर उचाईमा रहेको छ भने पृथ्वी राजमार्गको डुम्रे (तनहुँ जिल्ला) बाट ४२ किमि उत्तरमा, चामे (मनाङ जिल्ला) जाने सडकमार्गमा र मर्स्याङ्दी नदी किनारमा पर्दछ । डुम्रेबाट चामे आउँदा मर्स्याङ्दी नदी किनारमा रहेको पाउँदीढिकबाट लमजुङ जिल्लाको सिमाना सुरु हुन्छ ।
- जनसंख्या: राष्ट्रिय जनगणना २०७८ को प्रतिवेन अनुसार कुल जनसंख्या १५३४८०, पुरुष ७३२०९, महिला ८०२७१, परिवार संख्या ४४८७३, वार्षिक जनसंख्या बृद्धिदर माईनस ०।८५ प्रतिशत रहेको छ ।
- पेशा: कृषि, पशुपालन, भारतीय सैनिक/पेन्सनर, बैदेशिक रोजगारी, व्यापार, शिल्पी (सिलाईबुनाई, फलाम, सुन चाँदीको काम, रङ लगाउने, छालाको काम, सिकर्मी/डकर्मी) वन पैदावारमा आधारित उद्योग, सरकारी/गैरसरकारी संस्थामा नोकरी ।
- राजनैतिक अवस्था: यस जिल्लामा संघीय संसद निर्वाचन क्षेत्र १ वटा (सांसद देव प्रसाद गुरुङ) र प्रदेश सभा निर्वाचन क्षेत्र २ वटा (धनन्जय दवाडी र पृथ्वीसुब्बा गुरुङ) रहेका छन् । ८ वटा स्थानीय तह अन्तरगत ७५ वटा वडा रहेका छन् ।
- ऐतिहासिक/धार्मिक/सांस्कृतिक/पुरातात्विक/पर्यापर्यटकिय स्थल: घोषित सुखी गाउँ "घले गाउँ", भुजुङ, राईनासकोट, लमजुङ दरबार(गाउँसहर), करापुटार ईशानेश्वर महादेव मन्दिर, उदिपुर कालिका मन्दिर, तुर्लुङ कालिका मन्दिर, अकला मन्दिर, कुन्छा गढी, जिता कोट, दूधपोखरी, बराहपोखरी, हिले टक्सार, पुरानकोट, गिलुङ, खासुर गाउँ, काउलेपानी, सिउरुङ,



ईलमपोखरी, मेमेपोखरी, अर्चल्यानी (हलो क्रान्ती), सिन्दुरे ढुंगा/खजे पार्क/दूरावस्ती, रक गार्डेन (घेर्मु), स्याङ्गे झरना, पुस्तुन (बाहुनडाँडा), भुस्मे (तामाङ होमस्टे), नरुवाल (मगरवस्ती), लिपे लेक (गोरील्ला पार्क), चक्रतिर्थ, सप्तधारा, आदी । यस जिल्लामा २१ वटा भन्दा धेरै सामुदायिक होमस्टे संचालनमा रहेका छन् ।

- भाषिक/धार्मिक/जातीय अवस्था: यस जिल्लामा नेपाली मातृभाषी, हिन्दु धर्मावलम्बी र गुरुङ जातीको बाहुल्यता रहेको पाईन्छ । अन्य भाषामा गुरुङ, तामाङ, नेवारी, दूरा, मगर । अन्य धर्ममा बौद्ध, ईसाई, ईस्लाम । अन्य जातजातीमा क्षेत्री, ब्राह्मण, कामी, तामाङ, सार्की, दमाई, नेवार, घर्ती(भुजेल), मगर, दूरा, कुमाल, ठकुरी, दशनामी, मुसलमान ।
- चाडपर्व: दशैं, तिहार, तिज, तमु ल्होसार, सोनाम ल्होसार, बैशाखे संक्रान्ती, बुद्ध पूर्णिमा, माघे संक्रान्ती, फागू पूर्णिमा, जनै पूर्णिमा, कृष्णाष्टमी, क्रिसमस, ईद आदी ।
- जलवायू: उपोष्ण, शितोष्ण, अल्पाईन र तुन्द्रा किसिमको हावापानी रहेको । औषत अधिकतम तापक्रम २७.०८ डिग्री सेल्सियस, औषत न्यूनतम तापक्रम १५.२९ डिग्री सेल्सियस । वार्षिक वर्षा सालाखाला २९१३.८ मिलिमिटर ।
- जलसम्पदा: मर्स्याङ्दी,, मादी र चेपे गरी ३ वटा प्रमुख नदी रहेका छन् । अन्य खोलाहरू डादी, रुदी, किसेदी, रिस्ती, पिस्ती, मिदिम, पाउँदी, खुदी, दोर्दी, नाउँदी । रामसारमा सूचिकृत ताल नभए तापनि बराहपोखरी, दूधपोखरी, ईलमपोखरी, मेमेपोखरी ताल ।
- हिमाल: विश्वको आठौं अग्लो शिखर मनास्लु हिमाल, हिमालचूली, लमजुङचूली, अन्नपूर्ण दोस्रो, मनास्लु दक्षिण, बुद्ध हिमाल ।
- भूगर्भ: जिल्लाको भौगोलिक बनावट कमजोर र कमलो छ जहाँ पत्रे चट्टान, रातो माटो, बलौटे माटो, दोमट माटो पाईन्छ ।
- वन जंगल: वर्षा र तापक्रममा विविधता हुँदा ५ किसिमका हावापानी र सोही बमोजिमकै वनजंगल(उष्ण, उपोष्ण, शितोष्ण, अर्धलेकाली र लेकाली) पाईन्छ । बानस्पतिक आधारमा चौडापाते वनको बाहुल्यता छ जसमा साल, चाँप, चिलाउने, उत्तिस, कटुस, सिसौ, टुनी, गुराँस आदी ।
- जडिबुटी तथा गैरकाष्ठ वन पैदावार: निरमसी, जटामसी, यासाँगुम्बा, कुटकी, कालो मुसली, भिरमह, वन लसुन, चिराईतो, सतुवा, मजिठो, अल्लो, लोक्ता आदी ।
- वन्यजन्तु: चितुवा, रतुवा, भालु, थार, बँदेल, चरीबाघ, घोरल, डाँफे, मुनाल, कालिज, हुचिल, गिद्ध, धामन सर्प, अरिगाल आदी ।

स्थानीय तह अनुसार वन क्षेत्रको विवरण (स्रोत: वन अनुसन्धान तथा सर्वेक्षण विभाग, २०७६)

क्र.सं.	स्थानीय तह	कुल क्षेत्रफल (हेक्टर)	कुल वन क्षेत्र (हेक्टर)	वन क्षेत्र (प्रतिशत)
१	बेसिसहर नगरपालिका	१२७३९	६६६५	५२।३२
२	सुन्दरबजार नगरपालिका	७१९२	२६०५	३६।२२
३	राईनास नगरपालिका	७१८२	२६४७	३६।८६
४	मध्यनेपाल नगरपालिका	११३६५	५६४७	४९।६९
५	क्वहोलासोथार गाउँपालिका	१७५०६	१२८३०	७३।२९
६	मर्स्याङ्दी गाउँपालिका	५९६०४	३५२१६	५९।०८
७	दोर्दी गाउँपालिका	३५०१६	१६७५६	४७।८५
८	दूधपोखरी गाउँपालिका	१५२९८	९०९७	५९।४७
जिल्लाको जम्मा		१६५९०२	९१४६३	५५।१३
अन्नपूर्ण संरक्षण क्षेत्र, लमजुङ खण्ड		३८२४२	२०५९९	५३।८६

## १.२ डिभिजन वन कार्यालय, लमजुङको परिचय

बि.सं. २०३४ सालमा "मर्स्याङ्दी वन डिभिजन कार्यालय" को नामबाट लमजुङमा वन कार्यालय स्थापना भएको थियो । पछि २०४० सालमा छुट्टै "जिल्ला वन कार्यालय, लमजुङ" गठन भयो । २०४२ साल भन्दा अघि मनाङ जिल्लामा छुट्टै वन कार्यालय नरहेकोले लमजुङबाटै मनाङ जिल्लाको समेत वन संरक्षणको व्यवस्था मिलाईएको थियो । २०५० देखि २०७५ सालसम्म जिल्ला वन कार्यालय मातहतमा ८ वटा रेन्जपोष्ट (पछि ईलाका वन कार्यालय) कायम रहे भने २०७५।५।३ पश्चात गण्डकी प्रदेश सरकार, उद्योग, पर्यटन, वन तथा वातावरण मन्त्रालय, वन निर्देशनालय, पोखराको मातहतमा रहने गरी "डिभिजन वन कार्यालय, लमजुङ" को नामबाट कार्यालयको पुनर्संरचना भई जिल्लाको वन संरक्षण, सम्बर्धन, विकास र सदुपयोगका काम तथा सेवा संचालन हुदै आएको छ । डिभिजन वन कार्यालयको भवन बेसिसहर नगरपालिका, वडा नं. ७, स्थित मनाङ्गे चौतारामा रहेको छ भने यस मातहतमा ६ वटा सब-डिभिजन वन कार्यालयहरू: मर्स्याङ्दी (भुलभुले), बेसिसहर (सहजी), दोर्दी (बेलघारी), राईनास-दूधपोखरी (धमिलिकुवा), सुन्दरबजार (सुन्दरबजार) र मध्यनेपाल (भोर्लेटार) रहेका छन् । तिनवटा सब-डिभिजन वन कार्यालयहरू (मर्स्याङ्दी, दोर्दी र राईनास-दूधपोखरी) को आफ्नो भवन नहुँदा भाडाको भवनमा रहेका छन् । यस कार्यालय र अन्तरगतका कार्यालयमा गरी कुल ४५ जना कर्मचारीको दरबन्दी रहेको छ (हेर्नुहोस कर्मचारी दरबन्दी विवरण) । स्थापनाकाल देखि हालसम्म २६ जना व्यक्तिहरू कार्यालय प्रमुख भईसक्नु भएको छ (हेर्नुहोस कार्यालय प्रमुखहरूको विवरण) । यस जिल्लामा ३४१ वटा सामुदायिक वन, १७३ वटा कबुलियती

वन, १ वटा धार्मिक वन र ५७ वटा निजि वन रहेका छन । (हेर्नुहोस सब डिभिजन वन कार्यालयको कार्यक्षेत्र र उपभोक्ता समूहको विवरण र अनुसूचीहरू) । १८ वटा सामुदायिक वनले बैज्ञानिक वन व्यवस्थापन पद्धती अनुसरण गरेकोमा नेपाल सरकारको निर्णयानुसार २०७८ जेठ देखि कार्यविधि खारेज हुँदा उक्त समूहहरूले वन व्यवस्थापनको काम गर्न नपाएको अवस्था छ । संरक्षण क्षेत्र (अन्नपूर्ण संरक्षण क्षेत्र) अन्तरगत यस जिल्लाको क्वहोलासोथर गा.पा. (वडा नं. ३, ४, ५, ६, ७, ८) र मर्स्याङ्दी गा.पा. (वडा नं. १, २, ३, ४, ९) मा गरी ३८,२४२ हेक्टर क्षेत्र पर्दछ जहाँ २०, ६०० हेक्टर (५३।८६ प्रतिशत) वन क्षेत्र रहेको छ । बिभिन्न २३ वटा राष्ट्रिय प्राथमिकता प्राप्त आयोजनाले नेपाल सरकारको निर्णय बमोजिम ७८।३९ हेक्टर वन क्षेत्र भोगाधिकारमा लिई प्रयोग गरेका छन । यस जिल्लामा सुहाउँदो हावापानीको साथै उच्च मूल्य भएको जडीबुटी टिमु, सतुवा, दाँते ओखरको व्यवसायिक रूपले विरुवा उत्पादन र खेती विस्तारमा कृषकहरूले विशेष चासो लिएको र डिभिजन वन कार्यालयले पनि उक्त प्राजातीको खेती विस्तारलाई सघाएको छ । डिभिजन वन कार्यालय मातहत डिभिजन वन नर्सरी (मनाङ्गे चौतारा), उच्च प्रविधियुक्त नर्सरी (सुन्दरबजार), सब-डिभिजन वन नर्सरीहरू (वेसिसहर-सहजी, मध्यनेपाल-भोर्लेटार दोर्दी-बेलघारी) गरी ५ वटा नर्सरीमा जडिबुटी, काष्ठ प्रजाती, डालेघाँस, शोभनीय र फलफुल प्रजातीका विरुवाहरू उत्पादन गरी वितरण गरिदै आएको छ । यस जिल्लामा २ वटा सः मिल, १२७ वटा फर्निचर उद्योग र १९ वटा जडिबुटी तथा गैरकाष्ठ फर्महरू दर्ता भई संचालनमा रहेका छन ।



**सव डिभिजन वन कार्यालयको कार्यक्षेत्र र उपभोक्ता समूहको विवरण**

क्र.स.	सव डिभिजन वन कार्यालय	मुकाम	भवन	कार्यक्षेत्र (स्थानीय तह)	सामुदायिक वन				कबुलियती वन			
					संख्या	क्षेत्रफल	घरधुरी	जनसंख्या	संख्या	क्षेत्रफल	घरधुरी	जनसंख्या
१	मस्यार्ड्दी	मस्यार्ड्दी-८, भुलभुले	भाडामा	मस्यार्ड्दी गापाको वडा नं. ५,६,७,८	२५	४७००.१४	१९४९	१०५६२	३७	१०७.५८	३४१	१८६७
२	वेसिसहर	वेसिसहर-७, सहजी	आफ्नै	वेसिसहर नपा, क्वहोलासोथार गापाको वडा नं. १,२, ३ र मस्यार्ड्दी गापाको वडा नं. ९	६८	६०६६.२६	६४३४	३४९०६	१६	३५.६७	१४०	७६८
३	दोर्दी	दोर्दी-१, बेलघारी	भाडामा	दोर्दी गापा	४०	३०५२.०८	३२४०	१८४१७	६४	३३५.५४	५८६	३६११
४	राईनास- दूधपोखरी	राईनास-६, धमिलिकुवा	भाडामा	राईनास नपा र दूधपोखरी गापा	७२	५१४५.६१	६३७१	३५२९०	३०	१२४.२६	२९३	१५७०
५	सुन्दरबजार	सुन्दरबजार-७, सुन्दरबजार	आफ्नै	सुन्दरबजार नपा	५४	१५७५.१४	३६६६	१९४२३	०	०	०	०
६	मध्यनेपाल	मध्यनेपाल-६, भोर्लेटार	आफ्नै	मध्यनेपाल नपा र क्वहोलासोथार गापाका वडा ६, ७, ८, ९	८२	६५४५.९४	५७२३	३०६३४	२६	७७.९	२०९	१३२१
जम्मा					३४१	२७०८५.१७	२७३८३	१४९२३२	१७३	६८०.९५	१५६९	९१३७

### १.३ डिभिजन वन कार्यालयको कार्यहरू

- राष्ट्रिय वन नीति, ऐन र नियम अनुसार डिभिजनको वन व्यवस्थापनको लागि पञ्चबर्षिय वन व्यवस्थापन योजना तयार गरी स्वीकृतिको लागि वन निर्देशनालयमा पेश गर्ने ।
- डिभिजन वन क्षेत्रको राष्ट्रिय वन (सरकारद्वारा व्यवस्थित वन, समुदायद्वारा व्यवस्थित वन, वन संरक्षण क्षेत्र) को संरक्षण, विकास, सम्बर्धन तथा उपयोगको लागि वन सम्बर्धन प्रणाली अनुसार दिगो तथा वैज्ञानिक वन व्यवस्थापन गर्ने ।
- डिभिजनको वन व्यवस्थापन योजना अनुसार बार्षिक कार्यक्रम तथा बजेट तर्जुमा गरी स्वीकृतीको लागि वन निर्देशनालय मार्फत प्रदेश मन्त्रालयमा पेश गर्ने ।
- स्वीकृत वार्षिक कार्यक्रमहरू कार्यान्वयनको भौतिक तथा वित्तिय प्रगति तालुक निकायहरूमा पठाउने ।
- डिभिजन क्षेत्रमा वन अतिक्रमण, वन पैदावार चोरी निकासी, वन्यजन्तु चोरी शिकार रोकथाम तथा नियन्त्रणको व्यवस्था मिलाउने ।
- सामुदायिक वन, शहरी वन, सार्वजनिक वन, कृषि वन, धार्मिक, कवुलियती र निजी वन हस्तान्तरण, नवीकरण र व्यवस्थापनको लागि आवश्यक प्राविधिक सहयोग उपलब्ध गराउने ।
- वन व्यवस्थापन पद्धति अनुसार स्वीकृत वन व्यवस्थापन कार्ययोजना अनुसार निस्कन सक्ने काठ, दाउरा, जडीबुटी जस्ता वन पैदावारको लिलाम विक्री वितरण गरी राजश्व संकलन तथा आमदानी गर्ने, गराउने ।
- डिभिजन वनको कार्य क्षेत्र भित्र उत्पादित वन पैदावारको सतत् तथा सरल आपूर्ती तथा स्थानान्तरणको प्रवन्ध मिलाउने ।
- डिभिजन वन क्षेत्रमा मानव वन्यजन्तु सहअस्तित्व कायम गराउनको लागि वन्यजन्तुहरूको संरक्षण र वासस्थान व्यवस्थापनका कार्यहरू गर्ने, गराउने ।
- राष्ट्रिय वन क्षेत्रमा संचालन हुने राष्ट्रिय प्राथमिकता प्राप्त आयोजनहरूमा सहजीकरण गर्ने गराउने ।
- वन क्षेत्र तथा निजी आवादीमा जडीबुटी खती विस्तार, पर्यापर्यटन प्रवर्धन, सिमसार क्षेत्र संरक्षण तथा व्यवस्थापनको संभाव्यताका आधारमा योजना तथा कार्यक्रम प्रस्ताव गरी स्वीकृत पश्चात कार्यान्वयन गर्ने गराउने ।
- जलवायु परिवर्तन अनुकूलन, कार्वन उत्सर्जन न्यूनीकरण (रेड) सम्बन्धी कार्यक्रमहरू कार्यान्वयन गर्ने/गराउने । वन, वन्यजन्तु, जैविक विविधता, जलवायु परिवर्तन अनुकूलन, कार्वन उत्सर्जन न्यूनीकरण, वातावरण संरक्षण र वन डढेलो रोकथाम तथा नियन्त्रण सम्बन्धी महत्व झल्काउने विभिन्न ज्ञानवर्धक प्रचार प्रसार सामाग्री उत्पादन गरी वितरण गर्ने/गराउने ।

- डिभिजन कार्य क्षेत्रमा रहेका संघीय, प्रादेशिक तथा स्थानीय तह, सरकारी निकाय तथा गैहसरकारी सघ संस्थाहरूसंग समन्वय तथा सहकार्य गरी वन, वन्यजन्तु, वातावरण संरक्षण लगायतका वन सम्बर्धन कार्य गर्न सहयोग जुटाउने ।
- स्थानीय तहबाट वनको विकास र व्यवस्थापन सम्बन्धी कार्यमा प्राविधिक सहयोग माग भएमा उपलब्ध गराउने ।
- निजी वन दर्ता गर्न सम्बन्धित स्थानीय तहलाई स्थलगत निरीक्षण प्रतिवेदन साथ सिफारिस गर्ने ।
- डिभिजन वन कार्यालयमा स्वीकृत वन विकास कार्यक्रमहरूको संचालन, कार्यान्वयन र अनुगमन गरी प्रतिवेदन वन निर्देशनालय मार्फत मन्त्रालयमा पेश गर्ने ।
- वन कार्यालयको दैनिक सामान्य तथा आर्थिक प्रशासन संचालन गर्नुका साथै जनतालाई प्रवाह गर्नुपर्ने सेवा सुविधा चुस्त, दुरुस्त, प्रभावकारी बनाई वन प्रशासन कायम गर्ने ।
- वन सम्बन्धी तथ्यांक, श्रेस्ता, पुस्तिका आदि संकलन एवं संयोजन गरी कार्यालयको अभिलेख व्यवस्थापन तथा अद्यावधिक गर्ने गराउने ।
- डिभिजन वन कार्यालय लगायत मातहतका कार्यालयहरूको भौतिक साधनहरूको स्याहार, सम्भार तथा मर्मत गर्ने व्यवस्था गर्ने ।

#### १.४ डिभिजन वन कार्यालयबाट संचालित कार्यक्रमहरू

डिभिजन वन कार्यालयले आ.व. २०७८/७९ मा तपसिल वमोजिम बार्षिक कार्यक्रम संचालन गरेको छ ।

प्रदेश सरकार (डिभिजन वन कार्यालय कार्यक्रम) तर्फ	संघ सशर्त अनुदान तर्फ
१.सामुदायिक वन विकास कार्यक्रम	१.जडिबुटी विकास कार्यक्रम
२. कबुलियती वन विकास कार्यक्रम	२.वातावरण विभाग कार्यक्रम
३. धार्मिक वन कार्यक्रम	३.राष्ट्रिय वन विकास तथा व्यवस्थापन कार्यक्रम
४. निजी वन कार्यक्रम	४. वन तथा भू संरक्षण विभाग
५. शहरी वन विकास कार्यक्रम	
६. नर्सरी तथा वृक्षारोपण	
७. जडिबुटी तथा गैरकाष्ठ वन पैदावार खेतिको विकास तथा विस्तार	
८. वन क्षेत्रका चुनौती व्यवस्थापन	
९. राष्ट्रिय वन विकास तथा व्यवस्थापन कार्यक्रम	
१०. प्रचार प्रसार तथा संरक्षण शिक्षा	



## परिच्छेद दुई: वार्षिक प्रगति विवरण

### २.१ वार्षिक कार्यक्रमहरूको बजेट तथा वित्तीय प्रगति

डिभिजन वन कार्यालय, लमजुङलाई विनियोजन भएको वार्षिक बजेट तथा कार्यक्रमको प्रगती विवरणहरू तोकिएको फर्मेटमा मिति २०७९।४।१ मा श्री वन, भू संरक्षण तथा वातावरण मन्त्रालय, वन तथा भू-संरक्षण विभाग, वन निर्देशनालय, जिल्ला समन्वय समिति, जिल्ला प्रशासन कार्यालय र कोष तथा लेखा नियन्त्रण कार्यालयमा पठाईएको थियो । डिभिजन वन कार्यालयमा मिति २०७९।०३।२७ मा आयोजित वार्षिक प्रगति समीक्षा गोष्ठीमा प्रगति विवरण र वर्ष भरी सम्पादित कामहरूको प्रस्तुतीकरण गरिएको थियो । कर्मचारी अभावको बाबजूद यस कार्यालयबाट सम्पादित कार्यक्रमहरूको समग्र भौतिक तथा वित्तीय प्रगति उच्च रहेको छ । संघ सशर्त अनुदान र प्रदेश सरकार तर्फको विकास कार्यक्रमहरूको औसत वित्तीय प्रगति ८९।३५ प्रतिशत हासिल भएको छ । प्रगतिको विस्तृत विवरण (पाना ७) यस पुस्तिकाको अनुसूची १ मा समेत राखिएको छ ।

#### वार्षिक बजेट र प्रगति विवरण तालिका

सि.नं.	कार्यक्रम	अन्तिम बजेट रु. हजारमा	खर्च रु. हजारमा	वित्तीय प्रगति प्रतिशत
१	डिभिजन वन कार्यालय कार्यक्रम कार्यक्रम खर्च तर्फ	७५८५	६४१५।८	८४।५७
	डिभिजन वन कार्यालय कार्यक्रम प्रशासनिक खर्च तर्फ	३५१७०	१९२७०।४	५४।७९
अ. प्रदेश सरकार तर्फको जम्मा		४२७५५	२५६८६।३	६०।०८
२	संघ सशर्त अनुदान (तिन वटा कार्यक्रम)	७६५०	७१९६	९४।०६
	संघ सशर्त अनुदान ( एक वटा कार्यक्रम)	१२५१	११०६।३	८८।४३
आ. संघ सशर्त अनुदान तर्फको जम्मा		८९०१	८३०२।३	९३।२७
दुवै उपशिर्षकको कुल जम्मा		५१६५६	३३९८८।६	६५।८
दुवै उपशिर्षकको विकास कार्यक्रमहरूको जम्मा		१५२३५	१३६११।८	८९।३५

## २.२ सम्पन्न हुन नसकेका क्रियाकलापहरू

विविध कारणहरूले गर्दा तपसिलका क्रियाकलाप सम्पन्न गर्न सकिएन ।

सि.नं.	क्रियाकलाप	बजेट रु. हजारमा	कार्यक्रम शिर्षक
१	तारबार सहित बृक्षारोपण कार्यक्रम	१५०	प्रदेश सरकार
२	धार्मिक वनको कार्ययोजना तयारी र दर्ता तथा पुनरावलोकन	४०	
३	वन अतिक्रमण हटाई व्यवस्थापन	१५०	संघीय सरकार
४	सामुदायिक वनमा दिगो वन व्यवस्थापन	६००	
जम्मा		९४०	

## २.३ क्रियाकलापगत संक्षिप्त प्रगति विवरण

### २.३.१ मर्मत सम्भार (पूँजीगत सुधार खर्च)

यस कार्यक्रमबाट सब डिभिजन वन कार्यालय बेसिसहर र सब डिभिजन वन कार्यालय, सुन्दरबजार र डिभिजन वन कार्यालयको कर्मचारी आवास भवनको मर्मत सम्भार गरिएको ।

### २.३.२ मेशिन औजार खरिद

यस कार्यक्रमबाट डिभिजन वन कार्यालय तथा सब डिभिजन वन कार्यालयको प्रयोजनको लागि कम्प्युटर ३ वटा, यूपिस ८ वटा र प्रिन्टर (फोटोकपी समेत) ४ वटा खरिद गरिएको ।

### २.३.३ फर्निचर फिक्चर्स

यस कार्यक्रमबाट योजना तथा व्यवस्थापन शाखा, आर्थिक प्रशासन शाखा र स्टोर शाखामा फाईल व्यवस्थापनका लागि र्याक निर्माण, डिवअको भान्साकोठामा फर्निचर व्यवस्थापन र पाहुना कोठा व्यवस्थापन गरिएको ।

### २.३.४. प्रचार प्रसार सामाग्री प्रकाशन तथा वितरण /छपाई खर्च

यस कार्यक्रमबाट ९ किसिमका ब्रोसरहरू (वातावरणीय अध्ययन र वन क्षेत्रको जग्गा अन्य प्रयोजनमा प्रयोग गर्दा अपनाउनु पर्ने कार्यविधि, चितुवाबाट हुन सक्ने खतरा र जोगिने उपायहरू, भालुबाट हुन सक्ने खतरा र जोगिने उपायहरू, सर्पबाट हुन सक्ने खतरा र जोगिने उपायहरू, टिमुर खेती प्रवर्धन: एक जानकारी, ओखर खेती प्रवर्धन: एक जानकारी, सतुवा खेती प्रवर्धन: एक जानकारी, सामुदायिक वन सम्बन्धी जानकारी पुस्तिका) तयार गरी

छपाई वितरण गरिएको । वन/ वातावरण/ वन्यजन्तु संरक्षण र जडिबुटी परिचय सम्बन्धी १० वटा स्टिकर बोर्ड बनाई डिभिजन वन कार्यालयको कम्पाउण्ड वालमा टाँगीएको । त्यस्तै, लमजुङ उद्योग बाणिज्य संघको आयोजनामा बेसिसहर-७, सहजी खेल मैदानमा मिति २०७८।१२।२५ देखि २०७९।०१।०४ सम्म १० दिन सातौं लमजुङ महोत्सव २०७८ मा डिभिजन वन कार्यालय, लमजुङको स्टल राखिएको, स्टलमा डिभिजन वन कार्यालयको ब्यानर र जडिबुटी खेती सम्बन्धी फ्लेक्स राखिएको, जडिबुटीको नमूनाहरू सिसाको डब्बामा राखि जानकारी प्रदान गरिएको, वन डडेलो नियन्त्रण सामाग्रीहरूको प्रदर्शन गराई वन डडेलो रोकथाम तथा नियन्त्रण सम्बन्धि सचेतना दिईएको, वन सम्बन्धि प्रचारप्रसार सामाग्री र बहुवर्षीय बिरुवा वितरण गरिएको, कार्यक्रम उद्घाटन तथा समापनमा कार्यालय प्रतिनिधिको मन्चमा सहभागिता रहेको, स्टलमा तोकिए बमोजिमका कर्मचारीहरू निर्धारित समयबाधिसम्म बसी मुस्कान सहित सेवा प्रवाह गरिएको थियो ।

### २.३.५ वार्षिक प्रगति पुस्तिका तयारी तथा प्रकाशन

आ.व. २०७८/७९ मा डिभिजन वन कार्यालयले सम्पादन गरेका वार्षिक कार्यक्रम र अन्य कामहरू स.व.अ. तथा सूचना अधिकारी सन्तोष खनालले कम्पाईल गरी न्यू जनप्रेमी प्रिन्टर्स, बेसिसहर-८, लमजुङबाट वार्षिक प्रगति प्रतिवेदन पुस्तिका (५०० प्रति) छपाई कार्य सम्पन्न भएको र उक्त पुस्तिकाहरू मन्त्रालय, विभाग, निर्देशनालय, अन्य कार्यालयहरू, सब डिभिजन वन कार्यालयहरू र उपभोक्ता समूहहरूलाई वितरण गरिएको ।

### २.३.६ फिल्ड गियर सामाग्री खरिद तथा वितरण

यस कार्यक्रमबाट ट्रेकिङ व्याग २८, रेनकोट १७ र छाता २० गोटा खरिद गरी डिभिजन वन कार्यालयका कर्मचारीहरूलाई वितरण गरिएको ।

### २.३.७. सामुदायिक वन विकास कार्यक्रम

#### २.३.७.१ वन सर्वेक्षण सम्बन्धि सामाग्री खरिद

यस कार्यक्रमबाट डिभिजन वन कार्यालयलाई वन सर्वेक्षण कार्यमा अत्यावश्यक सामाग्रीहरू मध्ये मेजरिङ टेप (५ मिटर) ६ वटा, मेजरिङ टेप (३० मिटर) ६ वटा, डायमिटर टेप ३ वटा जिपिएस (ईट्रिक्स टेन) ६ वटा र रेन्ज फाईण्डर ६ वटा खरिद गरी जिम्मेवार कर्मचारीलाई वितरण गरिएको ।

### २.३.७.२ उपभोक्ता समूहलाई वन व्यवस्थापन औजार सहयोग

डिभिजन वन कार्यालयले वन व्यवस्थापन (वन सम्बर्धन) कार्यमा उपयोगी तपसिलका सामग्रीहरुको १/१ सेट जिल्लाका पाँचवटा सामुदायिक वन उपभोक्ता समूह (ईन्द्रेणी साव, बेसिसहर-१०, सुनदेवी साव, दोर्दी-९, कालिका साव, राईनास-८, पाउँदीपाखा (सिम्ले) साव, सुन्दरबजार-७ र रानीवन फलामेडाँडा साव, मध्यनेपाल-६) लाई वितरण गरेको छ ।

क्र.सं.	सामानकोनाम	स्पेसिफिकेशन	इकाई	परिमाण	परल मूल्य
१	वन्चरो	फलामकोकाठको विड	वटा	२	३१७५
२	खुर्पा	फलामकोकाठको विड	वटा	३	३०५१
३	हेल्मेट	प्लास्टिक सेफ्टी	वटा	३	१०१७
४	मेजरिड टेप	Linere fabric tape 50 meter	वटा	२	१८०८
५	मेजरिड टेप	Linere fabric tape 10 meter	वटा	२	६७८
६	मेजरिड टेप	Linere stell tape 5 meter	वटा	१	१७०
७	फयाल रेती	iron	वटा	२	३९६
८	Cross Cut Saw	4 tow man	वटा	२	२८४८
९	Pruning Saw	hand folding puring saw	वटा	४	२२६०
१०	Chain Saw machine	Zomax	वटा	१	७७७०४
११	Fire Rake	Rake with iron handle	वटा	२	५४२४
१२	पन्जा	cotton	जोडि	३	७१२
जम्मा				२७	९९,२४२/-

### २.३.७.३ एक सामुदायिक वन एक पोखरी निर्माण

वन्यजन्तुलाई पानी पिउन तथा वन डढेलो नियन्त्रण गर्न सहज गराउने, जल पुरर्भरण भई तल्लो तटीय क्षेत्र उर्बर बनाउने र मानव-वन्यजन्तु द्वन्द न्यूनीकरण गर्ने उद्देश्य राखी सामुदायिक वनमा माटे पोखरी निर्माण गर्ने कार्यक्रम अन्तरगत चालु आ.व.मा तपसिलका ६ वटा पोखरी निर्माण सम्पन्न गरिएको छ ।

तपसिल

क्र.सं.	उपभोक्ता समूहको नाम	स्थान
१	मायादु सा.व.उ.स.	मस्युङ्दी-६
२	जग्नेनी सा.व.उ.स.	बेसिसहर-२
३	चिप्लेटी देवी सा.व.उ.स.	दोर्दी-२
४	कालिका सा.व.उ.स.	राईनास-८
५	चाम्पानी ठाडीखोरीया सा.व.उ.स.	सुन्दरबजार-५
६	किर्तिपुर सा.व.उ.स.	मध्यनेपाल-१

### २.३.७.४ सामुदायिक वनको अनुगमन र मूल्याङ्कन, तथ्याङ्क संकलन र विश्लेषण

यस कार्यक्रम अन्तरगत ३४१ वटा सामुदायिक वन उपभोक्ता समूहको लागि अनुगमन फाराम छपाई सब डिभिजन वन कार्यालयहरूलाई वितरण गरिएको, सब डिभिजन वन कार्यालयका कर्मचारीहरू सम्बन्धित समूहमा गई छलफल तथा अभिलेख निरीक्षण गरी फाराम भरी डिभिजन वन कार्यालयमा पेश गरेका, डिभिजन वन कार्यालयका स.व. अ. अरुण पराजुलीले सबै फारामहरू कम्पाईल गरी मूल्याङ्कन, तथ्याङ्क संकलन र विश्लेषण गरी पुस्तिका तयार गर्नु भएको, न्यू जनप्रेमी प्रिन्टर्स, वेसिसहर-८, लमजुडबाट ४५० प्रति पुस्तिका छपाई कार्य सम्पन्न गराई मन्त्रालय, विभाग, निर्देशनालय, अन्य कार्यालयहरू, सब डिभिजन वन कार्यालयहरू र उपभोक्ता समूहहरूलाई वितरण गरिएको ।

### २.३.७.५ सा.व.उ.स. को कार्ययोजना नविकरण सहयोग

आ.व. २०७८।७९ मा ८० गोटा सामुदायिक वनको वन कार्ययोजना पुनरावलोकन गर्ने लक्ष्य रहेकोमा तपसिलका ६० वटा सामुदायिक वनको कार्ययोजना पुनरावलोकन भई ४ प्रति कार्ययोजना स्वीकृत भएको छ ।

क्र.स.	सामुदायिक वनको नाम	ठेगाना	संशोधित क्षेत्रफल	घरधुरी संख्या	जनसंख्या			अवधि
					महिला	पुरुष	जम्मा	
१	काप्रेचौर	राइनास १	५५.४६	८५	३१२	३०१	६१३	२०८९-०१-२१
२	चण्डीकालीका	राइनास २	३०.३२	५५	११०	१३०	२४०	२०८९-०३-१६
३	एकता	राइनास २	४.२१	४६	१३३	१२८	२६१	२०८९-०३-१३
४	चक्रतिर्थ	राइनास ४	६७.७३	४०४	१००८	१०१०	२०१८	२०८९-०३-१३
५	देउराली	राइनास ५	३९.९५	२४५	६३१	६२८	१२५९	२०८९-०३-१८
६	गौलीटार	राइनास ६	२८.०६	९९	२९७	२८२	५७९	२०८९-०३-१५
७	सिमलचौरनारीनघाट	राइनास ६	७७.७७	२४८	६३२	६२४	१२५६	२०८९-०३-१६
८	लुपुगाउँ	राइनास ६	१४५.७८	१३७	३७४	३६७	७४१	२०८९-०३-१६
९	चम्पावती	राइनास ७	३७.१२	१६०	३९८	३९५	७९३	२०८९-०३-१४
१०	कालामाटा	राइनास ८	११.०६	६३	१६१	१५२	३१३	२०८९-०२-१०
११	अन्नपूर्ण	राइनास ८	४५.१८	६९	१७७	१८०	३५७	२०८९-०३-१६
१२	साल्मेकोट	राइनास १०	५५.४६	७१	१६८	१८२	३५०	२०८९-०३-१६
१३	पात्लेपानी	राइनास १०	४९.८	३७	१३२	१२५	२५७	२०८३-०९-११
१४	कल्लावारी देउराली	दुधपोखरी १	४७.१२	७२	२११	२३८	४४९	२०८९-०३-०४
१५	त्रिवेणी पात्ले	दुधपोखरी १	१३९.५७	७७	२१०	२०३	४१३	२०८३-०९-११
१६	सिम्ले	दुधपोखरी ५	४८.४६	४७	१४३	१४४	२८७	२०८९-०३-१६
१७	बन्सार	दुधपोखरी ५	६४.६७	१११	३२०	३१६	६३६	२०८९-०१-२१
१८	सृजनसिल	दुधपोखरी ६	२८.३८	५४	१५३	१२९	२८२	२०८९-०३-०४
१९	उत्तरपानी	दोर्दी ३	१२.१२	४३	१०६	११०	२१६	२०८९-०३-१३
२०	कवाकी	दोर्दी ४	१९.२८	३९	९२	१०६	१९८	२०८९-०३-१३

२१	शिख	दोदी ४	२८.२९	७८	१९६	२०५	४०१	२०८९-०३-१९
२२	दुधपाखा	दोदी ८	१७.८३	३४	९३	९०	१८३	२०८९-०३-१३
२३	जनकल्याण	दोदी ९	१४८.१२	७८	२०६	२०९	४१५	२०८९-०३-१३
२४	नासाछो	दोदी ९	२०.१३	१२५	४०२	३९५	७९७	२०८९-०३-१३
२५	कालोपहरा	दोदी ९	६.६९	५०	१०६	११०	२१६	२०८९-०३-१३
२६	छहरे	दोदी ९	६.९६	२२	५७	६५	१२२	२०८९-०३-१९
२७	सुनदेवी	दोदी ९	१००.३९	७३	२४४	२६६	५१०	२०८९-०३-१३
२८	रापासिङ	क्वहोलासोथर १	१८०.३२	५५	१७१	१७०	३४१	२०८४-०३-२१
२९	कपुरगाउँ	क्वहोलासोथर १	१७७.६१	८१	१७५	२१५	३९०	२०८४-०३-२१
३०	सैलुङ्ग	क्वहोलासोथर २	१८६	५१	१५७	१५१	३०८	२०८३-१२-०६
३१	कालीका	बेसीशहर २,३	११.७१	८६	२३९	२१८	४५७	२०८४-०३-२१
३२	खुन्दु देवी	बेसीशहर ५	१४२.९८	४४	१०३	१४५	२४८	२०८४-०३-२१
३३	शान्ती	बेसीशहर ७	६३.०५	३१५	८८१	८६०	१७४१	२०८४-०३-२१
३४	इन्द्रेणी	बेसीशहर १०	२०२.३५	६०	१७०	२००	३७०	२०८४-०३-२१
३५	देवी देउराली	बेसीशहर १०	१६०.१२	४९	१३८	१४१	२७९	२०८४-०३-२१
३६	महादेवस्थान	बेसीशहर १०	३०.८९	४७	१२८	१४२	२७०	२०८४-०३-२१
३७	साँधु मरुन्चे	बेसीशहर १०	४४४	६५	१४८	१५३	३०१	२०८३-१२-०३
३८	तारेभिर	मर्स्याङ्दी ७	३९३.२७	८७	२४२	२६७	५०९	२०८४-०३-२१
३९	अमृत	मर्स्याङ्दी ५	४३.५८	४९	१४६	१४५	२९१	२०८४-०३-१९
४०	मनासलु	मर्स्याङ्दी ५	२२२.८९	१४७	३८५	२४२	६२७	२०८४-०३-१९
४१	मौरीखोला	मर्स्याङ्दी ६	५.९१	१४	३८	४१	७९	२०८४-०३-१९
४२	रक्तकाली	मर्स्याङ्दी ६	१६१.०४	७६	२१४	१९८	४१२	२०८४-०३-१९
४३	तातोपानी	मर्स्याङ्दी ६	३९.१५	४२	१२४	१३५	२५९	२०८४-०३-१९
४४	बराहपोखरी	मर्स्याङ्दी ७	४९६.३३	१२०	३३८	३५०	६८८	२०८४-०१-१२
४५	लालीगुराँस	मर्स्याङ्दी ८	१९८.२१	९९	२५७	२४२	४९९	२०८४-०१-१३
४६	अकला	मध्यनेपाल १	२०.४३	१८	५१	४८	९९	२०८९-०३-१५
४७	कालिका	मध्यनेपाल १	२२.३८	१६	४६	४५	९१	२०८९-०३-१०
४८	पिस्ती	मध्यनेपाल २	११३.२१	२८	६५	६९	१३४	२०८९-०३-१२
४९	सितलादेवी	मध्यनेपाल ५	८४.७७	२०	६४	६९	१३३	२०८९-०३-०९
५०	सिमभुमे	मध्यनेपाल ८	३६३.८	१३७	३३०	३७३	७०३	२०८९-०३-१०
५१	राजा राजेश्वरी	मध्यनेपाल ९	७३.५४	४३	१०३	१२५	२२८	२०८९-०३-१४
५२	देउराली	सुन्दरबजार १	४.२४	३७	१०२	८६	१८८	२०८९-०२-१६
५३	कालिका	सुन्दरबजार १	२४.४४	५९	१५८	१६२	३२०	२०८९-०३-०४
५४	कल्लेरी	सुन्दरबजार २	७.८७	६२	१५४	१६२	३१६	२०८९-०२-२३
५५	चन्दनी	सुन्दरबजार २	३३.३४	४९	१२६	१३५	२६१	२०८८-०२-१६
५६	जामुनेथान	सुन्दरबजार २	५.२८	६०	१३७	१४३	२८०	२०८८-०२-१६
५७	धारापानी रयाले	सुन्दरबजार २	१.६७	३४	७७	८३	१६०	२०८८-०२-१६
५८	हर्षे महावीरे	सुन्दरबजार २	२६.५१	१९७	५०३	५९८	११०१	२०८८-१०-०२
५९	आसीरुम्टा	सुन्दरबजार ४	८.५	३४	७२	७७	१४९	२०८९-०३-०४
६०	चारेपानी रानीओडार	सुन्दरबजार ५	११०.३६	४६	१४५	१५०	२९५	२०८९-०३-१३
जम्मा			५३९५.६६	४९४९	१३२५९	१३४३०	२६६८९	



### २.३.७.६ उत्कृष्ट सा.व.उ.स. पुरस्कार

डिभिजन वन कार्यालयले पुरस्कार छनौटका मापदण्ड, सूचक, अंकभार र मूल्याङ्कन तथा सिफारिस समिति निर्धारण गरी ६ वटै सब डिभिजन वन कार्यालयहरूलाई प्रत्येक सब डिभिजन वन कार्यालयबाट उत्कृष्ट ३/३ वटा वन उपभोक्ता समूहको नाम, ठेगाना र प्रासाङ्क किटान गरि पुरस्कारका लागि सिफारिस गर्न पत्राचार गरिएको । सब डिभिजन वन कार्यालयबाट ३/३ वटाका दरले जम्मा १८ वटा उत्कृष्ट सा.व.उ.स.को नाम र प्रासाङ्क सहित सिफारिस भई आएको । यसमा नेपाल सरकारबाट वैज्ञानिक वन व्यवस्थापन कार्यविधि खारेज भएकोले उक्त कार्यविधि अनुसार कार्ययोजना तयार भई कार्यान्वयनमा रहेका १८ वटा सामुदायिक वन समूहलाई समावेश गरिएको थिएन । तिन सदस्यीय पुरस्कार मूल्याङ्कन तथा सिफारिस समितिले सब डिभिजन वन कार्यालयबाट सिफारिस भई आएका सा.व.उ.स.ले चालू आ.व. मा गरेका उत्कृष्ट, नविनतम र अनुकरणीय कामहरूको समेत मूल्याङ्कन गरी तपसिल बमोजिम छनौट तथा सिफारिस गरिएका समूहहरूलाई २०७९।०३।२७ मा एक कार्यक्रम आयोजना गरी जिल्ला समन्वय समितिका प्रमुख, प्रमुख जिल्ला अधिकारी र डिभिजनल वन अधिकृतबाट पुरस्कार, प्रमाणपत्र र टिका/खादा प्रदान गरिएको ।

क्र. सं.	पुरस्कारको किसिम	समूहको नाम	ठेगाना	पुरस्कार राशी रु.	अध्यक्षको नाम, थर
१	उत्कृष्ट सा.व.उ.स. पुरस्कार (प्रथम)	कालिका सा.व.उ.स.	राईनास न.पा.-८	१२,०००।-	सरिता श्रेष्ठ
२	उत्कृष्ट सा.व.उ.स. पुरस्कार (द्वितीय)	मायादु सा.व.उ.स.	मसुर्याङ्दी गा.पा. ५	९,०००।-	शिवजी गुरुङ
३	उत्कृष्ट सा.व.उ.स. पुरस्कार (तृतीय)	चिप्लेटी देवी सा.व.उ.स.	दोर्दी गा.पा.-२	६,०००।-	वासुदेव मरेटा

## २.३.८. कबुलियती वन विकास कार्यक्रम

### २.३.८.१ कबुलियती वन कार्ययोजना नविकरण

आ.व. २०७८।७९ मा ३५ गोटा कबुलियती वनको वन कार्ययोजना पुनरावलोकन गर्ने लक्ष्य रहेकोमा तपसिलका ३५ वटा कबुलियती वनको कार्ययोजना पुनरावलोकन भई ४ प्रति कार्ययोजना स्वीकृत भएको छ ।

क्र.स.	कबुलियती वनको नाम	ठेगाना	संशोधित क्षेत्रफल (हे.)	घरधुरी संख्या	जनसंख्या			अवधि
					महिला	पुरुष	जम्मा	
१	गंगटेपाखा	बेसीशहर न.पा. ६	१.११	९	२४	१९	४३	असार २०८९
२	राम्चेपाखा	बेसीशहर न.पा. ६	१.१३	१०	२५	३५	६०	असार २०८९
३	चौरमनी सिम्लेपाखा	बेसीशहर न.पा. ६	३.१२	७	२०	२३	४३	असार २०८९
४	सिडीसिम्ले पाखा	बेसीशहर न.पा. ६	२	७	३१	२३	५४	असार २०८९
५	कुलिस्वाँरा	मस्याङ्दी गा.पा. ८	१.१४	५	१०	१३	२३	असार २०८९
६	ठुलोपाखा	मस्याङ्दी गा.पा. ८	४.७३	८	२१	२६	४७	असार २०८९
७	बालुवापाखा	मस्याङ्दी गा.पा. ७	२.४१	११	३६	२४	६०	असार २०८९
८	चौतारी	मस्याङ्दी गा.पा. ७	३.२	१०	३१	३४	६५	असार २०८९
९	हरियाली	मस्याङ्दी गा.पा. ७	८.३१	१५	३७	३९	७६	असार २०८९
१०	ताङ्लीचोक	मस्याङ्दी गा.पा. ७	३.३३	१२	३४	३०	६४	असार २०८९
११	देवीस्थान	मस्याङ्दी गा.पा. ७	४.३९	१२	२७	२९	५६	असार २०८९
१२	भंगोरीपाखा	दुधपोखरी गा.पा. ६	४.०५	१४	३३	४१	७४	असार २०८९
१३	सुनिता	दुधपोखरी गा.पा. ६	७.६४	१५	३५	३९	७४	असार २०८९
१४	वेदाशोरा महिला	दुधपोखरी गा.पा. ६	९.२६	१४	३८	३२	७०	असार २०८९
१५	सिमखोला	राइनास न.पा. ५	४.६९	१२	२७	३०	५७	असार २०८९
१६	जनकल्याण	राइनास न.पा. ५	४.१९	१३	२५	२८	५३	असार २०८९
१७	सिमपानी	राइनास न.पा. ५	२.७८	९	१९	२५	४४	असार २०८९
१८	कैराबारी	राइनास न.पा. ५	३.२९	९	२२	२१	४३	असार २०८९
१९	स्वामी चौतारा	राइनास न.पा. ८	५.५३	१३	३०	४०	७०	असार २०८९
२०	वैदार चौतारा	राइनास न.पा. ८	४.४७	१६	३५	४०	७५	असार २०८९
२१	रिट्टेमारे	राइनास न.पा. ८	४.५१	९	२२	१९	४१	असार २०८९
२२	तलेजुभवानी	राइनास न.पा. ८	२.५८	९	१९	१६	३५	असार २०८९
२३	उखुबारी चौतारा	राइनास न.पा. १०	४.४६	१०	२०	२१	४१	असार २०८९
२४	नयाँडाँडा	राइनास न.पा. १०	२.५५	१०	२३	२५	४८	असार २०८९
२५	फुन्चेपाखा	दोर्दी गा.पा. ५	७.२४	७	११	१५	२६	असार २०८९
२६	युम्लेपाखा	दोर्दी गा.पा. ५	३.११	७	२०	१६	३६	असार २०८९
२७	प्लेनेपाखा	दोर्दी गा.पा. ७	६.२३	७	२१	२२	४३	असार २०८९
२८	मेनपाखा	दोर्दी गा.पा. ७	५.६७	९	२५	२८	५३	असार २०८९
२९	भिरकुना	दोर्दी गा.पा. ७	५.५८	७	४२	३६	७८	असार २०८९
३०	च्यानडाँडा	दोर्दी गा.पा. ७	५.७८	८	२६	३४	६०	असार २०८९
३१	थुम्कीखर्क	दोर्दी गा.पा. ६	४.५७	१०	३१	३४	६५	असार २०८९
३२	थुम्कीगैरा	दोर्दी गा.पा. ६	४.९७	९	३२	३२	६४	असार २०८९
३३	आलडाँडा	दोर्दी गा.पा. ६	४.५	८	२९	४२	७१	असार २०८९
३४	आलगैरा	दोर्दी गा.पा. ६	५.१५	७	२६	२४	५०	असार २०८९
३५	भ्याङ्ग्री खोला	दोर्दी गा.पा. ६	५.४९	७	१९	२०	३९	असार २०८९
जम्मा			१५३.१६	३४५	९२६	९७५	१९०१	

### २.३.८.२ कबुलियती वन समूहमा संस्थागत सुदृढीकरण

कबुलियती वन समूहको संस्थागत क्षमता बढाउने उद्देश्यले २० गोटा कबुलियती वन समूहकोलागि कार्यालय व्यवस्थापनमा सहयोग पुग्ने सामग्रीहरु(रिकर्ड फाईल, स्टापलर, स्टाम प्याड, लेटरप्याड, ईण्डेक्स फाईल, डटपेन, नगदी रसिद, गोश्वारा भौचर, झोला, वन पैदावार अनुमति पत्र, डोर हाजिरी फाराम, रजिष्टर (दर्ता, चलानी, बैठक) खरिद गरी वितरण गरिएको ।

### २.३.८.३ उत्कृष्ट क.व.उ.स. पुरस्कार

डिभिजन वन कार्यालयले पुरस्कार छनौटका मापदण्ड, सूचक, अंकभार र मूल्याङ्कन तथा सिफारिस समिति निर्धारण गरी कबुलियती वन समूह भएका पाँच वटै सब डिभिजन वन कार्यालयहरुलाई प्रत्येक सब डिभिजन वन कार्यालयबाट उत्कृष्ट ३/३ वटा वन उपभोक्ता समूहको नाम, ठेगाना र प्राप्ताङ्क किटान गरि पुरस्कारका लागि सिफारिस गर्न पत्राचार गरिएको । चार वटा सब डिभिजन वन कार्यालयबाट ३/३ वटाका दरले जम्मा १२ वटा उत्कृष्ट क.व.उ.स. को नाम र प्राप्ताङ्क सहित सिफारिस भई आएको । तिन सदस्यीय पुरस्कार मूल्याङ्कन तथा सिफारिस समितिले सब डिभिजन वन कार्यालयबाट सिफारिस भई आएका क.व.उ.स.ले चालू आ.व. मा गरेका उत्कृष्ट, नविनतम र अनुकरणीय कामहरुको समेत मूल्याङ्कन गरी तपसिल बमोजिम छनौट तथा सिफारिस गरिएका समूहहरुलाई २०७९।०३।२७ मा एक कार्यक्रम आयोजना गरी जिल्ला समन्वय समितिका प्रमुख, प्रमुख जिल्ला अधिकारी र डिभिजनल वन अधिकृतबाट पुरस्कार, प्रमाणपत्र र टिका /खादा प्रदान गरिएको ।

क्र.सं.	पुरस्कारको किसिम	समूहको नाम	ठेगाना	पुरस्कार राशी रु.	अध्यक्षको नाम, थर
१	उत्कृष्ट क.व.उ.स. पुरस्कार (प्रथम)	थुम्कीखर्क क.व.स.	दोर्दी गा.पा.-६	१२,०००।-	धन बहादुर गुरुङ
२	उत्कृष्ट क.व.उ.स. पुरस्कार (द्वितीय)	सिमखोला क.व.स.	राईनास न.पा. ५	९,०००।-	पार्वती श्रेष्ठ
३	उत्कृष्ट क.व.उ.स. पुरस्कार (तृतीय)	सुनिता क.व.स.	दूधपोखरी गा.पा.-६	६,०००।-	तिल बहादुर गुरुङ

**२.३.९. निजि वन कार्यक्रम (निजि नर्सरी स्थापनाका लागि अनुदान/विरुवा उत्पादन अनुदान)**

यस कार्यक्रम सम्पन्न गर्न ४ वटा निजि नर्सरीसँग सम्झौता गरिएकोमा १ वटा नर्सरीले काम सम्पन्न गर्न नसकेको । ३ वटा नर्सरीले उत्पादन गरेका विरुवाको प्रजातीगत संख्या विरुवा उत्पादन लगतमा संलग्न छ ।

क्र.स.	निजि नर्सरीको नाम, ठेगाना	गरेका काम
१	सहारा एकिकृत कृषि तथा पशु फार्म, बेसिसहर-३, दनाईगाउँ	तिन वटै नर्सरीमा नर्सरी सामग्री खरिद र ३०००
२	पौडेल नर्सरी, मध्यनेपाल-२, सोतीपसल	गोटाका दरले विरुवा उत्पादन तथा वितरण ।
३	उत्तरपानी नर्सरी, दोर्दी-३, थापाखेत	

**२.३.१०. शहरी वन कार्यक्रम /वातावरण विभाग कार्यक्रम**

हरियाली र सौन्दर्यकरण बृद्धि गरी पर्याप्यटनमा टेवा पुर्‍याउने, प्रदुषण कम गर्ने, खुला स्थानको उपलब्धता सुनिश्चित गर्ने, जैविक विविधताको संरक्षण गर्ने र हरित अर्थतन्त्र निर्माणको आधार तयार गर्ने उद्देश्यले प्रदेश सरकार र संघीय सरकारले उद्यान निर्माण तथा स्तरोन्नतीमा बजेट बिनियोजन गर्दै आएको छ । चालु आ.व. मा तपसिलका चार वटा उद्यान निर्माणमा बजेट बिनियोजन भएकोमा सबै काम सम्पन्न भएका छन् ।

क्र.सं.	कार्यक्रम	क्रियाकलापको नाम	स्थान	उपभोक्ता समूह	गरेका मुख्य काम
१	प्रदेश सरकार, शहरी वन कार्यक्रम	हरित बाल उद्यान निर्माण	राईनास-३	चम्पावती बिद्यालय	प्रवेशद्वार निर्माण, पिड, मेरीगो, सिस जडान ब्लकबाट भूईँ छाप्ने, फूलको क्यारी निर्माण, शोभनीय विरुवा रोपण ।
२		डा. हर्क गुरुङ स्मृति हरित पार्क निर्माण	मस्युङ्दी-७	डा. हर्क गुरुङ प्रतिष्ठान	पानीको आपूर्ति, फुट ट्रयाक निर्माण, दुबो रोपण, ट्रि गार्ड सहित बृक्षारोपण ।
३	संघ सशर्त अनुदान,	शाहिद तिलक स्मृति पार्क स्तरोन्नती	सुन्दरबजार-२	हँडेटार कृषक समूह	ढुंगाको सोलिड गर्ने, गारो लगाउने रेलिड बनाउने, फूलका विरुवा रोप्ने ।
४	वातावरण विभाग कार्यक्रम	सुन्तलेटार उद्यान निर्माण	सुन्दरबजार-२	सुन्दरबजार कृषक समूह	ट्रस भवन बनाउने, ढुंगाको सोलिड गर्ने, फलामे चिप्लेटी र पिड बनाउने कार्पेट दुबो तथा फूलका विरुवा रोप्ने ।

## २.३.११. राष्ट्रिय वन विकास तथा व्यवस्थापन कार्यक्रम

### २.३.११.१ वर,पिपल,समी रोपण, चौतारा निर्माण/सौन्दर्यकरण

वर, पिपल, समी र चौतारो संरक्षण ऐन, २०७५ (गण्डकी प्रदेश) को मर्म अनुसार धार्मिक-सांस्कृतिक रूपमा महत्वपूर्ण रहेका चौतारीहरू निर्माण, सौन्दर्यकरण र बृक्षारोपण गर्ने कार्यक्रम (४ वटा) रहेकोमा तपसिल बमोजिमका ४ वटा चौतारा निर्माण कार्य सम्पन्न भएका छन् ।

क्र.स.	स्थान	उपभोक्ता समूहको नाम	गरेको मुख्य काम
१	बेसिसहर-१०, आँपचौर	बाँसपानी सा.व.उ.स.	चौतारा निर्माण
२	मसुर्याङ्दी-६, दिङदिङ	तातोपानी सा.व.उ.स.	चौतारा निर्माण
३	मध्यनेपाल-१, बगुवा	किर्तिपुर सा.व.उ.स.	चौतारा निर्माण
४	मध्यनेपाल-६, विजयवस्ती	लालिगुराँस बहुउद्देशीय सहकारी संस्था	चौतारा निर्माण

### २.३.११.२ सब डिभिजन वन कार्यालयहरूको सुदृढीकरण तथा व्यवस्थापन

यस कार्यक्रमबाट टेबल ३, बेन्च २, र्याक १, कुर्सी ६, पर्दा २, कार्पेट १५ खरिद गरी सब डिभिजन वन कार्यालयको साईन बोर्डहरू बनाई सब डिभिजन वन कार्यालयको थप सुदृढीकरण गरिएको ।

### २.३.११.३ अग्नी नियन्त्रण सम्बन्धी सामग्री उपकरण तथा सामान खरिद एवं वितरण

अग्नी नियन्त्रण कार्यमा उपयोगी सामग्रीहरू जस्तै: हेलमेट, फायर रेक, पन्जा, फायर स्वाटर, जम्पसुट आदी खरिद गरी जिल्लास्थित सुरक्षा निकायहरू ( नेपाल प्रहरी, सशस्त्र प्रहरी र नेपाली सेना) लाई प्रमुख जिल्ला अधिकारीको हातबाट मिति २०७८।०९।२९ मा वितरण गरिएको थियो ।

### २.३.११.४ वन डडेलो रोकथाम र नियन्त्रण कार्ययोजना कार्यान्वयन

संघ सशर्त अनुदान र प्रदेश सरकारबाट विनियोजित बजेटबाट वन डडेलो नियन्त्रण तथा रोकथाम सम्बन्धी सरोकारवालाहरूबीच अन्तरकृया गोष्ठी, सुरक्षा निकायहरू (नेपाली सेना, नेपाल प्रहरी र सशस्त्र प्रहरी) लाई वन डडेलो नियन्त्रणमा परिचालन गर्दा ईन्धनमा सहयोग, अग्नि नियन्त्रण सामग्री खरिद, ब्रोसर छपाई तथा वितरण (वन डडेलो: एक जानकारी) आदी क्रियाकलापहरू सम्पन्न गरिएको । मौसमको अनुकूलताले गर्दा यस वर्षको सुख्खा मौसममा वन डडेलोबाट खासै क्षती भएन ।

### २.३.११.५ सिमसार क्षेत्रको संरक्षण तथा व्यवस्थापन

लमजुङ जिल्लाको वनक्षेत्रमा रहेको, ऐतिहासिक-धार्मिक-पारिस्थितिकिय महत्वको, समुन्द्र सतहदेखि ३०९६ मिटर उचाईमा अवस्थित सिमसार क्षेत्र (वराहपोखरी, मर्स्याङ्दी-७) को संरक्षण योजना सम्पन्न गर्न बराहपोखरी सामुदायिक वन उपभोक्ता समूह, मर्स्याङ्दी-७ लाई कायदेशि भएको, मर्स्याङ्दी गाउँपालिकाका प्राविधिककोसहयोगमा ईष्टिमेट तयारी र कार्यसम्पन्न प्रतिवेदन तयार गरिएको । यस योजना अन्तरगत पोखरी वरपर रहेका काँडा (नम्लीपुजु/तोजेपुजु) घारी उखेलेको, Walkway बनाएको, तालसम्म जान Foot Trail बनाएको, Wooden Tower एक वटा र Resting Benches चार वटा बनाएको, तालको माटो /घाँस हटाई सरसफाई गरेको, होर्डिड बोर्ड बनाई गाडेको । कार्यसम्पन्न प्रतिवेदन र सम्झौता बमोजिम उक्त समूहलाई कर कट्टी गरी रु. ३,७८,८६६।- भुक्तानी दिईएको ।

### २.३.१२. नर्सरी तथा बृक्षारोपण

#### २.३.१२.१ नर्सरी मर्मत

चालु आ.व. मा ५ वटा नर्सरी मर्मतका लागि प्रदेश सरकारबाट बजेट बिनियोजन भएकोमा तपसिका ५ वटा नर्सरी मर्मत गरी विरुवा उत्पादन कार्य सहज बनाईएको थियो ।

क्र.स.	नर्सरीको नाम	स्थान	गरेको काम
१	डिभिजन वन नर्सरी	बेसिसहर-७, मनाङ्गे चौतारा	फलामको टाबुलर ट्रेस बनाएको
२	हाईटेक नर्सरी	सुन्दरबजार-६, सुन्दरबजार	फलामको ट्रेस बनाएको
३	सब डिभिजन वन नर्सरी	बेसिसहर-७, सहजी	गेवियन जालीले तारबार गरेको
४		दोर्दी-२, अर्चलबोट	फलामको ट्रेस तथा ब्याडहरू निर्माण
५		मध्यनेपाल-६, भोर्लेटार	नाली निर्माण गरेको

#### २.३.१२.२ बहुवर्षिय विरुवाको हेरविचार र रेखदेख

डिभिजन वन नर्सरीमा आ.व. २०७८/७९ मा उत्पादन भएका बहुवर्षिय विरुवाहरूको हेरविचार र रेखदेख गर्न बजेट बिनियोजन भएकोमा सो बजेटबाट नर्सरी नाईकेलाई पारिश्रमिक (आंशिक), नर्सरी बेडको करिडोर स्तरोन्नती तथा नर्सरीको ट्रेस पिलर फिक्स गर्न बालुवा, गिटी, सिमेन्ट खरिद, विरुवा ट्याग खरिद र जडान, नर्सरी सामग्री (ठेला, पाईप, हजारी, सिगेचर, ट्रे, ब्रुस, ग्रिननेट आदी) खरिद, विरुवा गोडमेल, जरा प्रुनिड र विरुवा ग्रेडिडको ज्याला भुक्तानी आदीमा खर्च गरिएको । उक्त नर्सरीमा १७ प्रजाती (कपूर,गोल्डेन मयुरपंखी धूपी, म्यांगोस्टीन, गुलमोहर, वीरेन्द्रफूल,अशोक,कल्की, रुद्राक्ष, तेजपात, बेल, श्रीखण्ड,अमला,जापानी कटुस, रुख कटहर, जामुन,चाँप र खोटे सल्लाका गरी



करिव ६३०० गोटा विरुवाको रेखदेख गरी वितरण समेत गरिएकोमा २०७९ असार मसान्तसम्म करिव १३०० विरुवा मौज्जात रहेको छ ।

### २.३.१२.३ विरुवा उत्पादन तथा वितरण

चालु आ.व. मा संघ सशर्त अनुदान र प्रदेश सरकारको गरी जम्मा ५ वटा क्रियाकलापबाट बहुवर्षिय ५०००, जडिबुटी ३५०००, बहुउद्देश्यीय ७००००, र निजि नर्सरी स्थापनाका लागि अनुदानबाट १२००० गरी जम्मा १,२२,००० गोटा विरुवा उत्पादन गर्ने लक्ष्य रहेकोमा ४ वटा क्रियाकलापबाट १० वटा नर्सरी (४ वटा सरकारी, ६ वटा निजि नर्सरी) मा कुल विरुवा संख्या ९३,६०० वटा उत्पादन भएका छन्। कार्यक्रमगत र नर्सरीगत विरुवा उत्पादनको विवरण तलका तालिकाहरूमा प्रस्तुत गरिएको छ ।

#### क्रियाकलापगत विरुवा उत्पादनको तालिका

क्र.सं.	क्रियाकलापको नाम	नर्सरीको नाम, ठेगाना	कायदिश	जाँचपास भएको
१	जडिबुटी विरुवा उत्पादन (संघ सशर्त अनुदान)	सव डिभिजन वन नर्सरी, मध्यनेपाल	१००००	१००००
		सव डिभिजन वन नर्सरी, दोर्दी	५०००	५०००
		नमूना नर्सरी, मर्स्याङ्दी-२	१५०००	१५०००
		हाईटेक नर्सरी, सुन्दरबजार	५०००	०
२	बहुवर्षिय विरुवा उत्पादन (प्रदेश सरकार)	सव डिभिजन वन नर्सरी, बेसिसहर	५०००	५०००
३	विरुवा उत्पादन (प्रदेश सरकार)	हाईटेक नर्सरी, सुन्दरबजार	१००००	०
४	विरुवा उत्पादन तथा बृक्षारोपण (संघ सशर्त अनुदान)	हाईटेक नर्सरी, सुन्दरबजार	१५०००	५०००
		सव डिभिजन वन नर्सरी, बेसिसहर	१००००	१००००
		सव डिभिजन वन नर्सरी, मध्यनेपाल	१००००	१००००
		सव डिभिजन वन नर्सरी, दोर्दी	१००००	९६००
		दोर्दी बहुउद्देश्यीय नर्सरी, सरनचोक	७५००	७५००
		श्रेष्ठ बहुउद्देश्यीय नर्सरी, भुलभुले	७५००	७५००
५	निजि नर्सरी स्थापनामा अनुदान/विरुवा उत्पादन अनुदान (प्रदेश सरकार)	सहारा एकिकृत कृषि तथा पशु फार्म, बेसिसहर-३, दनाईगाउँ	३०००	३०००
		पौडेल नर्सरी, मध्यनेपाल-२, सोतीपसल	३०००	३०००
		उत्तरपानी नर्सरी, दोर्दी-३, थापाखेत	३०००	३ ०००
		राम सरिता नर्सरी, बेसिसहर-११	३०००	०
४ वटा कार्यक्रमबाट १० वटा नर्सरीमा उत्पादित विरुवा संख्या ९३,६०० वटा				

प्रजातीगत विरुवा उत्पादन तालिका

क्र.स.	प्रजाती	हाईटेकनर्सरी, सुन्दर बजार	सब डिभिजन वननर्सरी, वेशीसहर	सब डिभिजन नर्सरी, दोर्दी	सब डिभिजन नर्सरी, मध्यनेपाल	नमूना जडिबुटीनर्सरी फर्म, मस्र्याड्दी-२	श्रेष्ठबहुउद्देश्यीय नर्सरी, मस्र्याड्दी-३	दोर्दीबहुउद्देश्यीय कृषि वन नर्सरी, दोर्दी-६	उत्तरपानी नर्सरीदोर्दी-३	सहारा एकीकृत कृषितथा पशुफार्म, बेसिसहर-३	पौडेल नर्सरी, मध्यनेपाल-२	जम्मा
१	राईखन्यू	०	०	९३०	०	०	९००	३५००	०	२५००	२०	७८५०
२	निमारो	०	९७४३	०	०	०	१८००	०	०	५००	३००	१२३४३
३	टाँकी	०	०	०	०	०	०	०	३२५	०	६००	९२५
४	इपिल इपिल	०	०	३४७०	२४२	०	४००	४५००	०	०	०	८६१२
५	बकार्दनो	५०००	०	१५३९	६६७४	०	२३००	०	२२७५	०	१८००	१९५८८
६	बडहर	०	११९	१२३०	०	०	०	०	०	०	०	१३४९
७	कोईरालो	०	०	०	१२१०	०	०	०	०	०	०	१२१०
८	पाखुरी	०	२६०	०	०	०	०	०	०	०	०	२६०
९	किम्बु	०	०	०	०	०	०	५००	०	०	०	५००
१०	किहुँकाफल	०	०	०	०	०	०	०	४२५	०	०	४२५
११	चाँप	०	०	०	०	०	९०	०	०	०	०	९०
१२	टुनी	०	०	०	०	०	९००	०	०	०	०	९००
१३	उत्तिस	०	०	०	०	०	१००	०	०	०	०	१००
१४	बरोँ	०	०	०	२४५	०	०	०	०	०	०	२४५
१५	खयर	०	०	१२७०	४५०	०	०	०	०	०	०	१७२०
१६	खोटेसल्ला	०	०	२००	०	०	०	०	०	०	०	२००
१७	टिसुर	०	०	०	२५	०	०	०	०	०	०	२५
१८	रिष्ठा	०	०	०	२५६७	०	०	०	०	०	०	२५६७
१९	तेजपात	०	०	०	०	०	९००	०	०	०	०	९००
२०	रुद्राक्ष	०	०	०	०	०	०	०	०	०	७५	७५
२१	चिउरी	०	०	०	२१५५	०	५००	०	०	०	२००	२८५५

क्र.स.	प्रजाती	हाईटेकनर्सरी , सुन्दर बजार	सव डिभिजन वननर्सरी, वेशीसहर	सव डिभिजन नर्सरी, दोर्दी	सव डिभिजन नर्सरी, मध्यनेपा ल	नमूना जडिबुटीनर्स री फर्म, मस्यार्ड्दी-२	श्रेष्ठबहुउद्देश्यी य नर्सरी, मस्यार्ड्दी-३	दोर्दीबहुउद्देश्यी य कृषि वन नर्सरी, दोर्दी-६	उत्तरपानी नर्सरीदोर्दी -३	सहारा एकीकृत कृषितथा पशुफार्म, बेसिसहर- ३	पौडेल नर्सरी, मध्यनेपाल-२	जम्मा	
२२	लप्सी	०	०	२८०	११७५	०	१२००	०	०	०	०	२६५५	
२३	सितलचिनि	०	०	०	२८९०	०	०	०	०	०	४०	२९३०	
२४	कुरिलो	०	०	२६४४	०	०	०	०	०	०	०	२६४४	
२५	अमला	०	२०४२	४२६१	२०५५	०	०	०	०	०	०	८३५८	
२६	बेल	०	४२५	०	०	०	०	०	०	०	०	४२५	
२७	सतुवा	०	००	०	०	१५१००	०	०	०	०	०	१५१००	
२८	धूपी	०	१५७०	०	०	०	०	०	०	०	०	१५७०	
२९	म्याङ्गोस्टीन	०	८३०	०	०	०	०	०	०	०	०	८३०	
३०	वीरन्द्रफूल	०	१२८	०	३८५	०	०	०	०	०	०	५१३	
३१	कल्कीपूल	०	६७०	०	०	०	०	०	०	०	०	६७०	
३२	नारेधर	०	०	०	४५	०	०	०	०	०	०	४५	
३३	रक्तचन्दन	०	४०	०	०	०	०	०	०	०	०	४०	
<b>जम्मा</b>		<b>५०००</b>	<b>१५८२७</b>	<b>१५८२</b>	<b>४</b>	<b>२०११८</b>	<b>१५१००</b>	<b>९०९०</b>	<b>८५००</b>	<b>३०२५</b>	<b>३०००</b>	<b>३०३५</b>	<b>९८५१९</b>

### २.३.१२.४ विरुवा खरिद तथा वितरण

डिभिजन वन कार्यालयले तपसिलका ४ वटा कार्यक्रम अन्तरगत कार्यक्रमको उद्देश्य अनुरूप जिल्लाको प्राथमिकता प्राप्त विभिन्न जडिबुटी तथा गैरकाष्ठ वन पैदावार, वनजन्य फलफूल र आयमूलक फलफूल विरुवा खरिद गरी वितरण गरेको र अधिकांश ठाउँमा बृक्षारोपण स्थलको अनुगमन समेत सम्पन्न गरेको थियो । यसबाट लमजुङ जिल्लामा सतुवा, दाँते ओखर, टिमुर जस्ता बहुमूल्य जडीबुटी प्रजातीको खेती विस्तारमा महत्वपूर्ण टेवा पुगेको छ ।

क्र. सं.	कार्यक्रमको नाम	विरुवा खरिद तथा वितरणको प्रजातीगत संख्या										
		टिमुर	सतुवा	दाँते ओखर	लप्सी	आँप	लिचि	अम्बा	कागती	एभोका डो	सुन्तला	जम्मा
१	जडिबुटी तथा गैरकाष्ठ वन पैदावार विरुवा रोपण सहयोग (प्रदेश सरकार) दूधपोखरी र क्वहोलासोथार गा.पा. मा बढी मात्रामा वितरण गरिएको ।	०	९०००	२१५०	१५५०	०	०	०	०	०	०	१२७००
२	जडिबुटी तथा गैरकाष्ठ वन विरुवा खरिद तथा वितरण (प्रदेश सरकार) मसुर्याङ्दी र दूधपोखरी गा.पा. मा बढी मात्रामा वितरण गरिएको ।	९५५२	१०००	५००	०	०	०	०	०	०	०	११०५२
३	एक क्लष्टर एक उत्पादन (प्रदेश सरकार) मसुर्याङ्दी-६ का १२, दोर्दी-६ का ३ र दूधपोखरी-६ का १ गरी १६ वटा कबुलियती वन समूहमा वितरण गरिएको	१५००	०	०	०	०	०	०	६६०	२६०	५२०	२९४०
४	फलफूल विरुवा उत्पादन , बृक्षारोपण (संघ शसर्त अनुदान) मध्यनेपालका १८ वटा सामुदायिक वनका उपभोक्तालाई वितरण गरिएको ।	०	०	०	०	४८००	४८००	४८००	०	०	०	१४,४००
<b>जम्मा</b>		<b>११०५२</b>	<b>१००००</b>	<b>२६५०</b>	<b>१५५०</b>	<b>४८००</b>	<b>४८००</b>	<b>४८००</b>	<b>६६०</b>	<b>२६०</b>	<b>५२०</b>	<b>४१,०९२</b>

### २.३.१२.५ जडीबुटी तथा वनजन्य फलफूल प्रवर्धन कार्यक्रमहरू

संघ सशर्त अनुदान, जडीबुटी विकास कार्यक्रम अन्तरगत ३ वटा क्रियाकलाप संचालन गर्न वन तथा वातावरण मन्त्रालयको प्रदेशहरूबाट संचालन गरिने सशर्त अनुदानका कार्यक्रमहरूको कार्यान्वयन कार्यविधि, २०७८ बमोजिम प्रस्तावना आव्हान, भेरिफिकेसन, छनौट, सम्झौता अनुगमन, भुक्तानी गरीएको । त्यसैगरी, डिभिजन वन कार्यालय कार्यक्रम अन्तरगतको सामुदायिक वनमा वनजन्य फलफूल रोपण (४ वटा) संचालन गर्न वन, वातावरण तथा भू संरक्षण मन्त्रालय, गण्डकी प्रदेशको कार्यक्रम कार्यान्वयन मापदण्ड, २०७८ बमोजिम प्रस्तावना आव्हान, भेरिफिकेसन, छनौट, सम्झौता, गरीएको ।

सि.नं.	क्रियाकलापको नाम	बजेट रु.	संस्थाको नाम	ठेगाना	वृक्षारोपणको विवरण
१	सहकारी मार्फत जडीबुटी खेती विस्तार (संघ सशर्त अनुदान)	५ लाख	लालिगुराँस बहुउद्देश्यीय कृषि तथा जडीबुटी सहकारी संस्था	मर्स्याङ्दी-७, छिनखोला	५ जना कृषकको निजि जग्गामा १०,००० गोटा सतुवा रोपी ग्रिननेट राखेको
२	जडीबुटी विरुवा उत्पादन, खेती विस्तार र भण्डारण (संघ सशर्त अनुदान)	४ लाख	हिमालयन हर्व सेन्टर	क्वहोलासोथार-८, घाम्राड	गम प्रसाद गुरुडले ८००० गोटा सतुवा रोपी ग्रिननेट राखेको
३	पकेट क्षेत्रमा जडीबुटी खेती विस्तार (संघ सशर्त अनुदान)	४ लाख	मिन बहादुर घले	दूधपोखरी-३, फुलिङ्गिरी	मिन बहादुर घलेले ८००० गोटा सतुवा रोपी ग्रिननेट राखेको
४	सामुदायिक वनमा वनजन्य फलफूल रोपण (प्रदेश सरकार)	१ लाख	मायादु	मर्स्याङ्दी-५ बडल बिसाउना	दाँतेओखर १००० गोटा
		१ लाख	खाँचे	बेसिसहर-१० खाँचे	दाँतेओखर १००० गोटा
		१ लाख	चिप्लेटी देवी	दोर्दी-२ अर्चलबोट	एभोकाडो, चिउरी, हलुवावेद, अमला, कटहर, अम्वाका ५०० गोटा
		१ लाख	कालिका	राईनास-८ तार्कुघाट	एभोकाडो, चिउरी, हलुवावेद, अमला, कटहर, अम्वाका ५०० गोटा
जम्मा २९००० गोटा विरुवा/गानो रोपण, क्षेत्रफल २२ हेक्टर					

### २.३.१४ वन क्षेत्रका चुनौती व्यवस्थापन

#### २.३.१४.१ वन्यजन्तुको उद्धार तथा पुनर्स्थापना

चालु आ.व.मा तपसिलका वन्यजन्तुको ६ पटक उद्धार गरी मृत व्यवस्थापन तथा पुनर्स्थापनाको काम गरिएको थियो जसको विवरण तलको तालिकामा राखिएको छ ।

सि.नं.	मिति	स्थान	वन्यजन्तु	उद्धार वा पुनर्स्थापनाको विवरण
१	२०७८।०९।०२	दोर्दी-६	रतुवा	किर्तिपुर वेसीमा गाडेको
२	२०७८।१०।१५	वेसिसहर-२	चितुवा	जंगलमा गाडेको
३	२०७८।११।०४	वेसिसहर-७	रतुवा	जंगलमा छाडेको
४	२०७८।११।३०	सुन्दरबजार-११	हिमाली गिद्ध	पचभैयावन्यजन्तु उद्धार केन्द्रलाई हस्तान्तरण
५	२०७८।१२।१७	वेसिसहर-७	ठूलो बदुरो चमेरो	कार्यालयपरिसरमा गाडेको
६	२०७९।०२।०५	राईनास-६	चरी बाघ	जंगलमा छाडेको

#### २.३.१४.२ वन्यजन्तुबाट भएको क्षतीको राहत सहयोगको विवरण

वन्यजन्तुबाट हुने क्षतीको राहत सहयोग निर्देशिका, २०६९ (तेस्रो संशोधन २०७५) ले १४ किसिमका वन्यजन्तुहरू जस्तै: हात्ती, गैंडा, बाघ, भालु, चितुवा, हिउँ चितुवा, धुँसे चितुवा, ब्वाँसो, जंगली कुकुर, जंगली बँदेल, अर्ना, मगर गोही, अजिङ्गर र गौरीगाईबाट क्षती भएमा राहत उपलब्ध गराउने व्यवस्था रहे बमोजिम चालु आ.व. मा चितुवाको आक्रमणमा परी घाइते भएका एक जना मानिस र ५३ जना कृषकको १०३ वटा पशुधनको मृत्यु (क्षती) भएकोमा तपसिल बमोजिमका ५४ जना पिडित/हकवालालाई रु. ८,९९,५१६।- राहत उपलब्ध गराईएको छ ।

वन्यजन्तु बाट क्षति र राहत सम्बन्धि विवरण								
सि. नं.	पिडितको		घटना मिति	घटनाघटाउने वन्यजन्तुको प्रजाति	क्षती		उपलब्धगाराईएको राहत रु	कैफियत
	नाम	ठेगाना			मानिस घाइते	पशुधन क्षति		
१	हरिवहादुर थापा	वे.न.पा९	२०७७.०५.०८	चितुवा	१	०	३५२१६	मानिस
२	विरेन्द्रखड्का	वे.न.पा२	२०७७.०६.०७	चितुवा		१	१००००	भैसीकोपा डो
३	मिनवहादुर रावल	वे.न.पा.१	२०७७.०३.०४	चितुवा		३	१८०००	वाखा
४	रुद्धवहादुर रावल	वे.न.पा.१	२०७७.०३.०४	चितुवा		२	१४०००	वाखा
५	सिताराममगर	वे.न.पा.१	२०७७.०८.१६	चितुवा		१	१००००	वाखा



६	पुजाघर्ति	वे.न.पा.१	२०७७.०२.३१	चितुवा		२	१५०००	वाखा
७	रिउलीसार्की	वे.न.पा.१	२०७७.०३.०८	चितुवा		१	१००००	वाखा
८	महेन्द्रमगर	वे.न.पा.१	२०७७.०७.१७	चितुवा		१	१००००	वाखा
९	लक्ष्मीनिधिपाण्डे	वे.न.पा.१	२०७७.०९.२७	चितुवा		१	१००००	वाखा
१०	लक्ष्मीराज पन्त	वे.न.पा.११	२०७७.०९.२७	चितुवा		१	३००००	वाखा
११	रुद्रप्रसाद अधिकारी	वे.न.पा.१	२०७७.१०.११	चितुवा		१	१००००	वाखा
१२	विन्दुवि.क.	वे.न.पा.११	२०७७.०९.२७	चितुवा		१	१००००	वाखा
१३	मेखवहादुर गुरुड	वे.न.पा. २	२०७७.१०.१६	चितुवा		१	१००००	वाखा
१४	जितवहादुर गुरुड	वे.न.पा. २	२०७७.१०.१७	चितुवा		१	१००००	वाखा
१५	उज्जलराज पौडेल	मध्यनेपाल१,	२०७७.११.१०	चितुवा		१	३००००	भैसीको पाडो
१६	सुकमाया रावत	वे.न.पा.६	२०७७.११.१८	चितुवा		१	५५००	गाईको वाच्छी
१७	नारायणसेढाई	वे.न.पा.११	२०७७.११.२५	चितुवा		१	१००००	वाखा
१८	कूलप्रसाद श्रेष्ठ	दोर्दी ३	२०७७.१०.२२	चितुवा		२	२००००	वाखा
१९	रेशमखत्री	वे.न.पा.९	२०७७.११.२५	चितुवा		१	९३००	खसी
२०	हमबहादुर रावत	वे.न.पा. ६,	२०७७.१२.१२	चितुवा		१	१००००	खसी
२१	शिवराजपौडेल	सु.न.पा.११	२०७७.१२.१७	चितुवा		२	२००००	वाखा
२२	शान्तागिरि	दोर्दी १	२०७८.०१.०१	चितुवा		३	१००००	पाठार वाखा
२३	आशवहादुर गुरुड	मर्स्याडदी ५	२०७८.०४.०२	चितुवा		१	१००००	वाखा
२४	रामचन्द्ररिमाल	वे.न.पा. ६,	२०७८.०१.३१	चितुवा		१	१००००	वाखा
२५	लक्ष्मीनिधिपाण्डे	वे.न.पा.११	२०७८.०४.२१	चितुवा		१	१००००	वाखा
२६	ईन्द्रबहादुर सुयल	वे.न.पा.६	२०७८.०५.०२	चितुवा		१	१००००	खसी
२७	सोमबहादुर गुरुड	मर्स्याडदी ५	२०७८.०३.२०	चितुवा		१	२००००	वाखा
२८	अमरबहादुर बि.क.	वे.न.पा.१०	२०७८.०४.२१	चितुवा		३	३००००	माउवाखा २ र पाठी
२९	जीतबहादुर थापा	वे.न.पा.१९	२०७८.०२.१९	चितुवा		१	१००००	खसी
३०	भिमबहादुर भुजेल	दोर्दी १	२०७८.०१.२०	चितुवा		१	१००००	वाखा
३१	राजबहादुर तामाङ	दोर्दी ६	२०७८.०५.२९	चितुवा		१	१००००	वाखा
३२	फलेनीकृषि तथा पशुपालन फर्म	दोर्दी ७	२०७८.०७.०६	चितुवा		४	३००००	वाखा
३३	रितापौडेल	मध्यनेपाल१	२०७८.०५.०५	चितुवा		१	१००००	वाखा
३४	सुनिलतिवारी	वे.न.पा.११	२०७८.०८.०७	चितुवा		२	१९०००	वाखा
३५	लालीगुरासकृषि	वे.न.पा.१०	२०७८.०८.२९	चितुवा		३	२००००	भेडावाखा

	एण्ड पशू फर्म								
३६	सुजीतश्रेष्ठ	वे.न.पा.११	२०७८.०८.०७	चितुवा		१	१००००	खसी	
३७	लक्ष्मणगुरुड	वे.न.पा.२	२०७८.०८.१९	चितुवा		२	१००००	पाठार वोका	
३८	उपेन्द्रबाखा फर्म	मस्यार्डदी १	२०७८.०९.०१	चितुवा		१	१००००	खसी	
३९	गुरुप्रसाद पन्त	वे.न.पा.११	२०७८.०४.२७	चितुवा		१	९५००	माउवाखा १	
४०	एजेन्द्रबहादुर गुरुड	वे.न.पा.२	२०७८.०८.१५	चितुवा		१	१००००	पाठी	
४१	पूर्णबहादुर गुरुड	मस्यार्डदी ५	२०७८.०९.१२	चितुवा		१३	५००००	वाखा	
४२	सान्नानीसार्की	वे.न.पा.११	२०७८.०९.१४	चितुवा		१	१००००	माउवाखा १	
४३	मुरारीदत्त सेढाई	वे.न.पा.११	२०७८.०९.१९	चितुवा		४	३२०००	खसी २ पाठी २	
४४	कुमारीतामाड	वे.न.पा.१०	२०७८.१०.२०	चितुवा		२	२००००	वाखा	
४५	मखुमायागुरुड	वे.न.पा.१	२०७८.०५.१७	चितुवा		१	१००००	वाखा	
४६	उज्ज्वलराजपौडेल	मध्यनेपाल ४	२०७८.०८.०८	चितुवा		३	६००००	भैसीको पाडो	
	राहत उपलब्ध भएको					१	८०	७,४७,५१६	
४७	बिनोदघर्ती	वे.न.पा.४	२०७८.११.१०	चितुवा		४	३००००	वाखा	
४८	दमयन्तीथापा	मस्यार्डदी ९	२०७८.११.०७	चितुवा		२	१५०००	वाखा	
४९	पूर्णबहादुर सार्की	वे.न.पा. ११	२०७९.०१.०३	चितुवा		१	९०००	वाखा	
५०	शान्ताअधिकारी	वे.न.पा. ९	२०७९.०१.०९	चितुवा		१	१००००	पाडी	
५१	मायाअधिकारी	वे.न.पा. ९	२०७९.०२.०४	चितुवा		१	९०००	वाखा	
५२	बिष्णुमाया गिरी	दोर्दी १	२०७९.०२.२३	चितुवा		३	१००००	पाठार माउ वाखा	
५३	देवजंगगुरुड	मस्यार्डदी ५	२०७९.०२.२१	चितुवा		१०	६००००	वाखाभेडा	
५४	रामबहादुर गुरुड	वे.न.पा.१०	२०७९.०२.२८	चितुवा		१	९०००	वाखा	
	चालु आ.व.मा भुक्तानीहुन बाँकी रहेको					२३	१,५२,०००		
	कुल जम्मा (मानिस घाईते १, पशुधन मृत्यु १०३)						८,९९,५१६		

२.३.१४.३ वन तथा वन्यजन्तु सम्बन्धि मुद्दाको अनुसन्धान तहकिकात र जिल्ला अदालतमा मुद्दा दायरी

वन तथा वन्यजन्तु अपराधको अनुसन्धान तहकिकात गरी मुद्दा पेश गर्ने डिभिजन वन कार्यालयको जिम्मेवारी भएकोमा चालु आ.व. मा तपसिल बमोजिमका कसुरमा अनुसन्धान गरी लमजुङ जिल्ला अदालतमा मुद्दा दायर भएको छ ।

क्र. सं.	मुद्दाको नाम	प्रतिवादी	वरामदभएको वन पैदावार र अन्य वस्तु (जम्मा)			वरामद भएको वोज्जवाहक समान	बिगो माग दावि रु	प्रतिवादीको संख्या	मुद्दा दायर मिति	पक्राउ मिति
			जडीवुटी (के.जी.)	ढुङ्गा (टन)	काठ (क्यू.फि.)					
१	बिना इजाजत वन पैदावार (जडीवुटी) संकलन तथा ओसार पसार गरेको	मरुयाडदी गा.पा. वडा नं. ६ डहरे वस्ने वर्ष ४८ काआईतराम तामाङ समेत जना ५	२८.९	०	०	०	५३९५८०४	५	२०७८/०६/१९	२०७८/०६/०५
२	अवैध रूपमा जंगली जनावर भालुको पित्त र निरमसी प्रजातिको जडिवुटीओसार पसार गरेका	बिसिशहर न.पा. १०, वस्ने दिनेश गुरुङ समेत जना १	०.५	०	०	१	३०	१	२०७८/७/१०	२०७८/०६/११
३	अवैध रूपमा वन पैदावार (साल काठ) फर्निचर उद्योगमा राखेको	सुन्दरवजार न.पा.५ स्थित दिपक फर्निचर उद्योगकाप्रो. दिपक वि.क. समेत जना १	०	०	२३१.९३	०	२३१९३०	१	२०७८/०९/०४	२०७८/०४/३१
४	बिनाईजाजत वन पैदावार (साल काठ) ओसारपसार गरेको	दोर्दी गा.पा.- ९ वस्ने ग.पत ६३१४ नम्बरको ट्याक्टर चालक हरि वि.क. समेत थानीथानसा.व.उ.स. बेशीसहर न.पा.- १का अध्यक्ष सोम बहादुरभण्डारी समेत जना १०	०	०	६५.२८	१	३१२३६	१०	२०७८/०९/२७	२०७८/०९/११
५	बिना ईजाजत वन पैदावार साल जातको चिरान काठ ओसारपसार गरेको	क्व्होलासोथार गा.पा.- २, वस्ने हरिमान तामाङ समेत जना १७	२८०.७५	०	०	१	३९३०५०	१७	२०७८/१२/१०	२०७८/११/२४
६	अवैध रूपमा साल चिरान काठ ओसारपसार गरी जम्मा गरेको	क्व्होलासोथार गा.पा. १, वर्ष ५६ का रतन बहादुरगुरुङ समेत जना ४	०	०	१२०.३९	०	१२०३९०	४	२०७९/०१/२५	२०७८/१०/१६
जम्मा			३१०.१५	०	४१७.६	३.	६१७२४४०.	३८.		

### २.३.१५ संचार माध्यमबाट वन, वातावरण तथा वन्यजन्तु संरक्षण सम्बन्धि सूचना प्रसारण

यस कार्यालयले लमजुङ जिल्लाका चार वटा रेडियो (रेडियो चौतारी ९१.४ मेगाहर्ज, रेडियो लमजुङ ९१.८ मेगाहर्ज, रेडियो भोटेवडार ९०.८ मेगाहर्ज, सामुदायिक रेडियो मर्स्याङ्दी ९५मेगाहर्ज) र चार वटा पत्रिका ( लमजुङ जागरण साप्ताहिक, लमजुङ आवाज साप्ताहिक, लमजुङ रत्न साप्ताहिक र अन्तरङ्ग साप्ताहिक) सँग सम्झौता गरी विभिन्न मितिमा विभिन्न प्रकारका सूचना/ जिंगलहरू प्रेषित गरी रेडियो मार्फत प्रसारण र पत्रिका मार्फत प्रकाशन गराएको ।

### २.३.१६. तालिम/गोष्ठी /बैठक /स्थलगत अभ्यास

चालु आ.व.मा डिभिजन वन कार्यालयबाट तपसिलका जम्मा २१ वटा (तालिम १, गोष्ठी ९, बैठक १ र स्थलगत अभ्यास १०) कार्यक्रम सम्पन्न भएका थिए जसमा ५९८ जना सहभागी थिए ।

क्र.स.	गोष्ठीको नाम	स्थान	मिति	सहभागी संख्या
१	जडिबुटी गैरकाष्ठ वन पैदावार विरुवा उत्पादन र खेती विकास तालिम (७ दिने)	डिवका र क्वहोलासोथार-८, घाम्राङ	२०७८।०९।०४	१६
२	वन डढेलो रोकथाम तथा नियन्त्रण सम्बन्धी सरोकारवालाहरूसँग समन्वय गोष्ठी	डि.व.का.	२०७८।०९।२९	२५
३	सामुदायिक वनमा स्थलगत अभ्यास (२ दिने), १० वटा	मिलनडाँडा साव, मर्स्याङ्दी-६	२०७८ फागुन	३०
		बाँसपानी साव, बेसिसहर-१०	२०७८ फागुन	३०
		ईन्द्रेणी साव, बेसिसहर-१०	२०७८ फागुन	३०
		रानीस्वौरा साव, दोर्दी-२	२०७८ पुष	३०
		कालिका साव, राईनास-८	२०७८ फागुन	६५
		पाँगोटे साव,	२०७८ फागुन	३०
		कल्लेरी साव, सुन्दरबजार-२	२०७८ फागुन	३०
		जामुने थान साव, सुन्दरबजार-२	२०७८ फागुन	३०
		सिमभूमे साव, मध्यनेपाल-८	२०७८ फागुन	३५
		चक्रदेवी साव, मध्यनेपाल-९	२०७८ फागुन	३५
४	वार्षिक योजना तर्जुमा गोष्ठी	राईनास-९	२०७८।११।१४	१८
५	वन्यजन्तुको पहिचान र उद्धार सम्बन्धी	जि.प्र.का.	२०७९।०२।०८	३६

	सुरक्षा निकाय सँग अभिमुखिकरण गोष्ठी	डि.व.का.	२०७९।०२।१९	३२
६	वन अपराध नियन्त्रण सम्बन्धी यातायात सरोकारवालाहरु विच अन्तर्क्रिया गोष्ठी	मध्यनेपाल-६	२०७९।०२।२६	३१
७	मानव वन्यजन्तु द्वन्द व्यवस्थापन सम्बन्धी वन उपभोक्तासँग अन्तरक्रिया गोष्ठी (२)	सुन्दरबजार-७	२०७९।०२।२२	४५
		मध्यनेपाल-४	२०७९।०२।२५	३५
८	मानव-वन्यजन्तु द्वन्द व्यवस्थापन सम्बन्धी पत्रकारसँग अन्तरक्रिया गोष्ठी	डि.व.का.	२०७९।०३।१८	३५
९	वन अपराध नियन्त्रण सम्बन्धी सुरक्षा निकायविच समन्वय बैठक	डि.व.का.	२०७९।०३।२०	२१
१०	प्रगति समिक्षा गोष्ठी	डि.व.का.	२०७९।०३।२७	४०
जम्मा २१ वटा कार्यक्रम, सहभागी संख्या ५९८ जना				

### २.३.१७. राष्ट्रिय प्राथमिकता प्राप्त आयोजनाको काम

नेपाल सरकारको निर्णय र वन तथा भू संरक्षण विभाग र आयोजना बीच सम्पन्न सम्झौता बमोजिम डिभिजन वन कार्यालयले राष्ट्रिय प्राथमिकता प्राप्त आयोजनाका विभिन्न चरणका काम सम्पादन गरेको छ ।

#### २.३.१७.१ कबुलियती वनको दस्तुर संकलन

वन तथा भू संरक्षण विभाग र आयोजना/प्रवर्द्धक कम्पनी बीच भएको सम्झौता बमोजिम तपसिलका आयोजनाहरुले राष्ट्रिय वन क्षेत्र अस्थायी रूपले प्रयोग गरे बापत तिर्नु पर्ने कबुलियती वनको दस्तुर ( वन रोयल्टी) तिरेका थिए ।

क्र.स.	आयोजनाको नाम	प्रवर्द्धकको नाम	संकलित दस्तुर रु.
१	मर्स्याङ्दी कोरिडोर २२० केभी प्रसारण लाईन	नेपाल विद्युत प्राधिकरण	१५६२१७।-
२	दोर्दी कोरिडोर १३२ केभी प्रसारण लाईन	नेपाल विद्युत प्राधिकरण	६८१४।११
३	सुपर न्यादी जलविद्युत आयोजना	सिउरी न्यादी पावर लि.	१७०८०।-
४	अपर मर्स्याङ्दी ए जलविद्युत आयोजना	सिनो हाईड्रो सगरमाथा पावर लि.	४५४६९।-
५	राधीखोला जलविद्युत आयोजना	राधी विद्युत कम्पनी लि.	१२८६९।५४
६	न्यादी १३२ केभी प्रसारण लाईन आयोजना	न्यादी हाईड्रोपावर लिमिटेड	९०३।-
जम्मा			२,३९,३४४।६५

### २.३.१७.२ जग्गा सट्टाभर्ना र रजिष्ट्रेसन पास

वन तथा भू संरक्षण विभाग र आयोजना/प्रवर्द्धक कम्पनी बीच भएको सम्झौता बमोजिम तपसिलका २ वटा आयोजनाको वन क्षेत्र प्रयोग गरे बापत जग्गा सट्टाभर्ना गरी वन तथा भू संरक्षण विभागको नाममा रजिष्ट्रेसन पास सम्पन्न भएको छ ।

क्र.स.	आयोजनाको नाम	जग्गाको क्षेत्रफल	जग्गा रहेको स्थान	कित्ता नम्बर
१	दोर्दीखोला १ जलविद्युत आयोजना (१२ मेगावाट)	१०-०-०-०	दोर्दी-६	४०४, ४७७, ४७९, ४८१
२	न्यादी १३२ केभी प्रसारण लाईन आयोजना	०-१५-२-३	मर्स्याङ्दी-६	२९९
जम्मा		१०-१५-२-३		

### २.३.१७.३ काठ, दाउरा हस्तान्तरण

वन तथा भू संरक्षण विभाग र आयोजना/प्रवर्द्धक कम्पनी बीच भएको सम्झौता बमोजिम तपसिलका आयोजनाले रुख कटान गरी उत्पादन भएका काठ दाउरा डिभिजन वन कार्यालयलाई बुझाएका र डिभिजन वन कार्यालयले सम्बन्धित उपभोक्ता समूहहरूलाई काठ दाउरा हस्तान्तरण गरेको छ ।

क्र.स.	आयोजनाको नाम	सा.व.उ.स.को नाम	ठेगाना	काठ (क्यूफिट)	दाउरा (चट्टा)
१	ने.वि.प्रा. , मर्स्याङ्दी कोरीडोर ( भरतपुर-उदिपुर) २२० केभी प्रसारण लाईन आयोजना	जुगेपानी	दोर्दी-१	२१९०।७२	१०।०८
		मर्स्याङ्दी	राईनास-८	१४२८।४५	२
		नवज्योती	राईनास-८	२१९४।७६	४
		मर्स्याङ्दीपाखा	सुन्दरबजार-७	२१०।७५	०।१४
जम्मा				६०२४।६८	१६।२२

त्यसैगरी विभिन्न आयोजनालाई वन तथा भू संरक्षण विभागसँगको सम्झौता बमोजिम सामुदायिक वन, सरकारद्वारा व्यवस्थित वन र निजि आवादीका रुख कटान गर्न वन पेशी दिने र वन पेशीको म्याद थप गर्ने काम गरिएको थियो ।



### २.३.१७.४ वन क्षेत्र प्रयोग सम्बन्धी नेपाल सरकारको निर्णय

नेपाल सरकार (मन्त्रिपरिषद्) को निर्णयानुसार चालु बर्षमा तपसिलका २ वटा राष्ट्रिय प्राथमिकता प्राप्त आयोजनाले वन क्षेत्र प्रयोग गर्न र रुख हटाउन स्वीकृति पाएका छन् ।

क्र.स.	आयोजनाको नाम	क्षेत्रफल (हेक्टर)	स्थान	हटाउनु पर्ने रुख संख्या	निर्णय मिति
१	चेपेखोला जलविद्युत आयोजना (८.६३ मेगावाट) प्रवर्धक: आशुतोष ईनर्जी प्रा.लि.	२.८६२	दूधपोखरी-१, लमजुङ र अजिरकोट-२,३ गोरखा	१३८	२०७८।१२।१४
२	हिदिखोला जलविद्युत आयोजना (६.८२ मेगावाट) प्रवर्धक: हार्डट लोटस पावर लि.	४.२८	मस्यार्ड्दी-६,७	१५७	२०७८।१२।१४
जम्मा		७.१४२		२९५	

### २.३.१८. वन पैदावार निकासी र राजश्वको विवरण

#### २.३.१८.१ जडिबुटी संकलन ईजाजत

जिल्लाको स्वीकृत पंचवर्षिय कार्ययोजनाको परिधिमा रही सरकारद्वारा व्यवस्थित वनबाट तपसिल बमोजिम जडीबुटी तथा गैरकाष्ठ वन पैदावारको संकलन ईजाजत, राजश्व संकलन, नापतौल, छोडपूजी र दरपीठको काम सम्पादन गरिएको थियो ।

सि.नं.	प्रजाती	बैज्ञानिक नाम	जाती	संकलन ईजाजत लिएको परिमाण (केजि)	संकलित राजश्व रु.	छोडपूजी लिएको परिमाण (केजि)
१	खिरौले/सेतक चिनी	<i>Polygonatum spp.</i>	जरा तथा गानो	१०००	१५०००	८००
२	वन लसुन	<i>Allium spp.</i>	जरा तथा गानो	१२५०	२०८८०	६४५
३	निरमसी	<i>Delphinium denudatum</i>	जरा तथा गानो	१३४०	३५९२०	५४४
४	कुट्की	<i>Neopicrorhiza scrophularifolia</i>	जरा तथा गानो	२०००	२७०००	९००
५	मुसली (कालो)	<i>Curculigo orchioides</i>	जरा तथा गानो	१२००	२५०७४	४१७९
६	पिपला	<i>Piper longum</i>	जरा तथा गानो	११००	१५००	१००

७	विष	<i>Aconitum spp.</i>	जरा तथा गानो	३०००	३६०००	०
८	मजिठो	<i>Rubia manjith</i>	पात/डौँठ	१००००	२७४५०	४२९०
९	भिर मह	<i>Bee honey</i>	गम, रोजिन, लोहवान	५७०	३२००	३९३।५
१०	चिराइतो	<i>Swertia spp.</i>	विरुवा	७००	९००	६०
११	लोक्ता	<i>Daphne spp.</i>	वनस्पतिजम्य	३०००	३६०००	०
१२	अल्लो	<i>Girardinia diversifolia</i>	वनस्पतिजम्य	२०००	८०००	०
		<b>जम्मा</b>		<b>२९,९६०</b>	<b>२,७८,८४०।-</b>	<b>११,८३०।५</b>

### २.३.१८.२ मुद्दा, वेवारिसी र सरकारी वन पैदावार लिलाम बिक्रीको विवरण

जिल्ला अदालतको आदेश बमोजिम मुद्दाका वन पैदावार, वेवारिसी वन पैदावार र सरकारी रुख हटाउने मापदण्ड बमोजिम हटाईएका रुखबाट उत्पादित काठ, दाउराको नियमानुसार डाँक बढाबढ/ बोलपत्रबाट लिलाम बिक्री सम्पन्न गरिएको छ ।

क्र.सं	लिलामको विवरण	काठ (क्यूफिट)	दाउरा (चट्टा)	जडिबुटी (केजि)	राजश्व	मु.अ.कर	अग्रिम आयकर
१	११ वटा मुद्दा र वेवारिसी	७९३।२३	०	१३।९	१११३६१४।६	१५९०८६	९३९६
२	सरकारी रुख (दोर्दी गापा र जि.प्र.का)	६४१।१२	२	०	२८९१०२।-	५११९६	६१११
	<b>जम्मा</b>	<b>१४२४।३५</b>	<b>२</b>	<b>१३।९</b>	<b>१४,०२,७१६।६</b>	<b>२,१०,२८२।</b>	<b>२४,४६८।</b>

सि.नं.	नाम	स्थान	जात	गो. परिमाण	दाउरा	जडिबुटी	रोयल्टी	मुअकर	अग्रिम आयकर	सकारकर्ता
१	माधव अधिकारी	मध्यनेपाल	साल	९०.०३	०	०				मोर्डन फर्निचर
२	दिपा गुरुड	मध्यनेपाल	साल	१०९.७२	०	०				
३	जनार्दन गिरी	मध्यनेपाल	साल	५४.२५	०	०				
४	वेवारिसी	मध्यनेपाल	साल	८२.४१	०	०				
मुद्दा तथा वेवारिसीको लिलाम बिक्री लट नं. १				३३६.४१			५४८३४८.३	७७६६०	८९६१	
६	हरि प्रसाद देवकोटा	सुन्दरबजार	साल	६५.४१	०	०				मोर्डन फर्निचर
७	नवराज राउत	सुन्दरबजार	साल	५८.००२	०	०				
८	रविन्द्र अधिकारी	दोदी	साल	८७.०३६	०	०				
९	बालकृष्ण अधिकारी	राईनास	साल	४१.६४	०	०				
१०	सुनिल परियार	राईनास	साल	७२.९२२	०	०				
११	सन्दीप नेपाली	वेसिसहर	उत्तिस	५८.८९८	०	०				
१२	सुरेश विक	वेसिसहर	सिसौ, लप्सी	७२.९१६	०	०				
मुद्दाको लिलाम बिक्री लट नं. २				४५६.८२			५५९७६६.३	८१४२६	९३९६	
१३	दोदीगापा कम्पाउण्ड	दोदी	सिसौ, सिमल, बकाईनो, आँप	४९७.९९	१	०	२२३१०२	४०३०६	४६५१	कैलाश काष्ठ
१४	जि.प्र.का.	वेसिसहर	सिसौ	१४३.१३	१	०	६६०००	१०८९०	१४६०	एस.आर. सप्लायर्स
सरकारी रुख हटाउँदाको लट नं. ३ र ४ को जम्मा				६४१.१२	२	०	२८९१०२	५११९६	६१११	
१५	दिनेशगुरुड (लट नं. ५)	वेसिसहर	निरमसी	०	०	१३.९	५५००	०	०	नौजड गुरुड
कुल जम्मा							१४,०२,७१६।६	२१०२८२	२४४६८	

वन पैदावार जम्मा: काठ १४२४।३५ क्यूफिट, दाउरा २ चट्टा, जडिबुटी १३.९केजि

२.३.१८.३ सामुदायिक वनको काठ दाउरा निकासीबाट प्राप्त राजस्व

बैज्ञानिक वन व्यवस्थापन लागू भएका सामुदायिक वनको गत वर्ष कटान भई लिलाम बिक्री रोकिएको र केही अन्य सामुदायिक वन गरी जम्मा १५ वटा सामुदायिक वनबाट तपसिल बमोजिम काठ दाउरा लिलाम बिक्री भएको छ ।

क्र.स.	सा.ब.को नाम		वनपैदावारको किसिम				आम्दानीतथा राजस्व			छोडपूर्जी मिति (महिना, गते, साल)
	नाम	ठेगाना	गोलिया काठ (क्यूफिट)	चिरान काठ (क्यूफिट)	दाउरा (चट्टा)	बाकल (केजि)	सावउसको आम्दानी (सकार रकम र संकलन खर्च)	मु.अ.कर	अग्रिम आयकर रु	
१	कर्तपुर	मध्यनेपाल-५	०	२०३.९९	०	३३००	६५८७७०	८५६४५	९८८५	०७/२२/२०७८
२	कुनखर्क	दोर्दी-८	०	२५३.५३	०	०	५७२२६४	७४३९५	८५८५	०८/१६/२०७८
३	खोँचे	वेसिसहर-१०	०	११७२.१६	०	०	१५५३१२०	२०१९१०	२३३००	०९/१२/२०७८
४	लाड्दी हरियाली	वेसिसहर-५	४४६.०९	३६९.८३	१	०	१५९२२८९	२०७०००	२३८८५	०९/२३/२०७८
५	जुगेपानी	दोर्दी-१	४४१.८७	०	०	०	३६४५८७	४७४००	५४७०	१०/१२/२०७८
६	कल्याणमजुवा वेतेनी	मध्यनेपाल-८	४५१.४४	०	०.२५	०	५६३७५८	७३२९०	८४६०	१०/१८/२०७८
७	राड्दीखोला	मध्यनेपाल-६	६९२.५४	०	३.२५	०	३४६७०१	४२९६०	४९६०	१०/१८/२०७८
८	शिवसुन्दरी	मध्यनेपाल-८	७७६.६८	०	०.५	०	८५०२७८	११०५४०	१२७६०	१०/२६/२०७८
९	मनकामना	मध्यनेपाल-४	२५२३.४	०	६	०	३६७९७५२	४७८४००	३९०००	१०/२७/२०७८
१०	प्रगति	मर्स्याङ्दी-८	०	६२०.५१	०	०	५५४५१४	७२१००	८३२०	११/०३/२०७८
११	सुनेपानी	मध्यनेपाल-३	७७८.४८	०	२.१४	०	११४५५३२	१४५०३०	१६७४०	११/०३/२०७८
१२	बडहरे पातल	मध्यनेपाल-१	३७२६.१५	०	८.५	०	५९५३४२९	७६२०००	८९०००	११/०५/२०७८
१३	काशीखोला	मध्यनेपाल-३	८८३.८६	०	५	०	१४९३७९८	१८७७००	२२५००	१२/२०/२०७८
१४	पराजुलीवेसी	मध्यनेपाल-५	१०६८.७८	०	१	०	१५६००००	२०१२००	२३४००	१२/२०/२०७८
१५	सिङ्लीगाउँ	दोर्दी-७	०	८४२.१३	०	०	८४२५००	१०९५२०	१२६४०	२/२७/२०७९
जम्मा			११७८९.२९	३४६२.१५	२७.६४	३३००	२१७३१२९२	२७९९०९०	३०८९०५	

२.३.१८.४ निजि आवादीको काठ दाउरा निकासीको विवरण

सि.नं	प्रजाति	काठ (क्यूफिट)	दाउरा (चट्टा)	जम्मामु.अ.कर	कैफियत
१	साल	१३१.३१	२९६।६	२१,१३,९०७।-	करिव १८६ जना जग्गाधनीको
२	खयर	२३४.०८			
३	सिसौ (बृक्षारोपण)	८९९५.८			
४	चाँप	२८४३.९			
५	टुनी	४२६८.७			
६	सिमल	४६२०.२			
७	चिलाउने	१५१२४			
८	उत्तिस	५५७८९			
९	मल्लातो	२१६१.४			
१०	कटुस	२६३०.७			
११	सिरिस	७०७.८२			
१२	वोटधगेरो	८६.०३			
१३	पड्के	८९९.३५			
१४	अन्य	६०१७.३			
	जम्मा	१०४५०९			

२.३.१९ बेरुजु सम्बन्धी विवरण

क्र.स.	आर्थिक वर्ष	बेरुजु रकम	बेरुजुको प्रकृति	फछ्यौटको अवस्था
१	२०५५/५६ देखि २०५७/५८ सम्म	७९,१३११-	असुल गर्नु पर्ने	२०५७।१०।१८ गते कार्यालयमा आगलागी भई सेस्ताहरु नष्ट भएकोले विभागमा मिन्हाका लागि पठाएको ।
२	२०५९/६० देखि २०६१/६२ सम्म	६०४४।२५	असुल गर्नु पर्ने	नाम नामेसी नखुलेकोले विभागमा मिन्हाका लागि पठाएको ।
३	२०७५/७६	२३९३२७।-	असुल गर्नु पर्ने	वीर भक्ति थापा पार्क तथा भ्यू टावर निर्माण उपभोक्ता समितिलाई सम्झौता भन्दा बढी भुक्तानी गरेको भनी बेरुजु औल्याएकोमा असुलीको लागि पत्राचार गरिएको ।
		११००००।-	पेशकी	स.व.अ. ईश्वरी प्रसाद दाहाललाई पत्राचार गरिएको
जम्मा		४,३४,५०२।२५		
आ.व. २०७८/७९ मा पुरानो बेरुजु रु. १,४९,४१९।८५ असुल गरी फछ्यौटको लागि लेखि पठाएको				
आ.व. २०७६/७७ र २०७७/७८ को कुनै बेरुजु नभएको ।				

### २.३.२०. विविध

- नमूना कार्यालय पुरस्कारबाट गमला खरिद गरी कार्यालय सजावट गरिएको ।
- कन्टिन्जेन्सी रकमबाट कार्यालयको लागि आवश्यक ईन्भर्टर, ब्याट्री, ल्यापटप, ईन्डक्सन चुलो आदी खरिद गरिएको ।
- सामुदायिक वनको टाँचा दर्ता: ७ वटा (राङ्दीखोला सा.व., मध्यनेपाल-६, भोटेडाँडा सा.व., मध्यनेपाल-६, सालफेदी सा.व., राईनास-६, जलजले पातल सा.व. दोर्दी-१, चिप्लेटी देवी सा.व. दोर्दी-२, चक्रदेवी सा.व. मध्यनेपाल-९, सैलुङ सा.व. क्वहोलासोथार-२) ।
- फर्निचर उद्योग दर्ताका लागि दूरी प्रमाणित तथा सिफारिस: ४ गोटा (मध्यनेपाल )
- निजी नर्सरी तथा जडिबुटी फर्म दर्ता सिफारिस ५ गोटा ( मर्स्याङ्दी ३, दूधपोखरी १, बेसिसहर १ )
- निजी वन दर्ता सिफारिस १ ( सरस्वती घिमिरे, मध्यनेपाल-७, क्षेत्रफल २ रोपनी)
- सूचनाको हक सम्बन्धी ऐन अन्तरगत लिखित सूचना/विवरण/जानकारी उपलब्ध गराएको १ पटक (पृथ्वीमान घले, बेसिसहर-१०)
- चालु बर्षमा ३२२४ पत्र दर्ता र २०७४ पत्र चलानी भएको ।

## परिच्छेद तीन: कार्यक्रमको समीक्षा

### ३.१ उपलब्धीहरू

- न्यून जनशक्ति, कोभिड, बर्खायामको विपद आदी समस्याका बावजूद कार्यालयले वार्षिक विकास कार्यक्रम तथा बजेटको करिब ९० प्रतिशत वित्तिय प्रगति हासिल गर्दै केही अनुकरणीय कार्यहरू समेत सम्पन्न गरेको ।
- वन रोयल्टी (वन पैदावारको संकलन ईजाजत तथालिलाम बिक्री, कबुलियती वनको दस्तुर)रु. २१,३९,२९८।६५, अन्य प्रशासनिक सेवा शुल्क २७,५७५, प्रशासनिक दण्ड जरिवाना र जफत रु. २८,८०० र बेरुजु असुल १,८८,६९१।८५ गरी कुल राजस्व २३,८४, ३६५।५० संकलन गरिएको । तल्कालिन जिल्ला वन कार्यालयको पुरानो बेरुजु रु. १,४९,४९९।८५ यस आ.व. मा असुल गरिएको ।
- काठ दाउरा निकासीमा मूल्य अभिवृद्धि कर रु.५१,२३,२७९र अग्रिम आयकररु. ३,३३,३७३ गरी जम्मा रु. ५४,५६,६५२ कार्यालय मार्फत संकलन भएको ।
- काठ दाउरा संललन कार्यमा बढोत्तरी भएको र यसबाट अनुमानित १६००० श्रमदिन रोजगार सिर्जना भएको ।
- बहुमूल्य जडिबुटी (सतुवा, दाँते ओखर, टिमुर, लप्सी) र फलफूल (आँप, लिचि, अम्बा, एभोकाडो) को खेती विस्तार भएको । त्यस्तै, डालेघाँस, शोभनीय र काष्ठ प्रजातीका विरुवाहरू समेत उत्साहजनक रूपमा बितरण भएको । सबैगरी करिब ५८ हेक्टरमा बृक्षारोपण भएको ।
- कुल १४ वटा उद्यान,पानी पोखरी, चौतारा निर्माण सम्पन्न भएको । धार्मिक तथा पारिस्थितिकिय महत्वको "बराह पोखरी" सिमसार क्षेत्रको संरक्षण र व्यवस्थापन भएको ।
- वन अपराधका ६ वटा मुद्दा दायर र वन अपराध नियन्त्रण सम्बन्धी गोष्ठी/प्रचार प्रसार/ गस्ती परिचालनले गर्दा वन अपराधमा कमी आएको विश्वास गरिएको ।
- वन्यजन्तुको उद्धार ६ पटक गरिएको । वन्यजन्तुबाट भएको पशुधन र मानवीय क्षतीमा ५४ जना पिडित/हकवालालाई रु. ८,९९,५९६।- राहत उपलब्ध गराईएको छ ।
- विभिन्न नौ किसिमका ब्रोसर र दुई किसिमका वार्षिक पुस्तिका प्रकाशन र वितरण गरिएको । दश वटा स्टिकर बोर्ड बनाई कार्यालय कम्पाउण्डमा टाँसिएको ।
- कार्यालयको बजेट, कन्टिजेन्सी रकम र नमूना कार्यालयको पुरस्कार बापतको रकमबाट कार्यालय व्यवस्थापनमा सुदृढीकरण गरिएको ।
- राष्ट्रिय प्राथमिकता प्राप्त आयोजनाहरूलाई वन कार्यालयबाट नियमानुसार सेवा उपलब्ध गराएको । २ वटा आयोजनाबाट सट्टाभर्ना बापत ०।५५ हेक्टर जग्गा प्राप्त भएको ।
- तालुक कार्यालय, जिल्लास्थित कार्यालय, स्थानीय तह, मातहतका कार्यालय र मिडियासँग राम्रो समन्वय कायम गरेको ।



### ३.२ समस्या, चुनौती तथा कमी कमजोरीहरू

- दरबन्दी अनुसार झण्डै आधा कर्मचारी रिक्त रहेकोले कार्यसम्पादन, सेवा प्रवाह र कर्तव्य पालनामा कठिनाई भएको ।
- तिन वटा सब डिभिजन वन कार्यालयको आफ्नै भवन र नर्सरी नहुँदा भाडामा बसी सेवा प्रवाह गर्नु परेको ।
- फिल्डमा कार्यरत अधिकृत (सातौं/आठौं तह) हरूलाई न्यूनतम सवारी साधन (मोटरसाईकल) उपलब्ध गराउन नसक्दा सेवा प्रवाहमा कठिनाई भएको ।
- बजेटको अभावले गर्दा सामुदायिक वन व्यवस्थापनको अभ्यास प्रभावकारी बनाउन नसकिएको ।
- ठूलो मात्रामा रहेको सरकारद्वारा व्यवस्थित वनको व्यवस्थापन (संरक्षण, सम्बर्धन र सदुपयोग) गर्न नसकिएको ।
- सःमिल/फर्निचर उद्योग स्थापनामा विद्यमान दूरीको प्रावधानले स्थानीय वन पैदावारको उपयोग र रोजगारी सिर्जनामा बृद्धि हुन नसकेको ।
- विभिन्न कारणहरूले गर्दा जिल्लामा मानव-वन्यजन्तु (चितुवा, बाँदर) द्वन्द्व बढ्दो क्रममा रहेको ।
- विविध कारणहरूले गर्दा विरुवा उत्पादन र सामुदायिक वनको कार्ययोजना नविकरणको काम पूर्ण रूपमा हुन नसकेको ।

### ३.३ समाधानका प्रयासहरू

- न्यून कर्मचारी हुँदा हुँदै वार्षिक कार्यक्रम र अन्य जिम्मेवारी पुरा गरिएको ।
- बजेटको अधिकतम सदुपयोग गरी कार्यालय व्यवस्थापन सुदृढ गरिएको ।
- नियमित कर्मचारी बैठक, सुचना आदान प्रदान, रिपोर्टिङ, फलो अप, अनुगमन, आन्तरिक नियन्त्रण प्रणाली आदीबाट कार्यसम्पादनलाई प्रभावकारी बनाईएको ।

### ३.४ समाधानका उपायहरू

- वन रक्षक र नायव सुब्बाको पदपूर्ति तथा फाजिलका फरेष्टरहरूको सब डिभिजन वन कार्यालयमा दरबन्दी कायम राखी समायोजन गर्नु पर्ने ।
- अधिकृत कर्मचारीहरूलाई मोटरसाईकलको व्यवस्था गर्नु पर्ने ।
- भाडामा रहेको सब डिभिजन वन कार्यालयको लागि भवन बनाउन उपयुक्त जग्गा खोजी भवन निर्माणको लागि बजेट विनियोजन हुनु पर्ने ।

- सामुदायिक वनको अभ्यास सहितको व्यवस्थापन गर्न, बहुमूल्य जडिबुटीको खेती विस्तारलाई निरन्तरता दिन सालवसाली बजेट व्यवस्था हुनु पर्ने ।
- दिगो वन व्यवस्थापन पद्धतीको कार्यविधि /मापदण्ड चाँडो स्वीकृत गरी आगामी बर्ष कार्यान्वयनमा ल्याउनु पर्ने ।

### ३.५. अवसरहरु

- जिल्लामा ५५ प्रतिशत वन क्षेत्र रहेकोमा सो को समुचित व्यवस्थापन गरी वातावरण संरक्षण, जीविकोपार्जन, रोजगारी र राजश्व परिचालनमा टेवा पुर्याउने ।
- समूह परिचालन गरी सामुदायिक, कबुलियती, धार्मिक वन हस्तान्तरण गर्ने ।
- जडीबुटीको प्रचुर सम्भावना भएकोले अध्ययन/अनुसन्धान/तालिम, दिगो संकलन, खेती विस्तार, भण्डारण, बजारीकरण गर्ने ।
- राष्ट्रिय प्राथमिकता प्राप्त आयोजनाको शर्तनामा अनुसार क्षतीपूर्ति वृक्षारोपण र सट्टाभर्ना वृक्षारोपण गराई हरियाली बृद्धि गर्ने ।

## अनुसूची: १ वार्षिक कार्यक्रमको प्रगती

डिभिजन वन कार्यालय लमजुङ

आ.व. २०७८।२०७९ को वार्षिक प्रगति विवरण (बजेट रु लाखमा)

१.आ.व. २०७८।२०७९

२.मन्त्रालय :वन, वातावरण तथा भू संरक्षण मन्त्रालय

३. कार्यक्रम शिर्षक: प्रदेश सरकारको कार्यक्रम खर्च (३२००२००२)

४.कार्यालयको नाम: डिभिजन वन कार्यालय, लमजुङ

५.स्थान : लमजुङ

६.आयोजनाको नाम: डिभिजन वन कार्यालयहरु

९. स्रोत : प्रदेश सरकार

१०. आयोजनासुरु हुने मिति: २०७८।०४।०१

११. आयोजनापुरा हुने मिति: २०७९।०३।३१

क्र.स.	कार्यक्रमको विवरण	खर्च शिर्षक	ईकाई	वार्षिक लक्ष्य			वार्षिक प्रगति			कैफियत
				परिमाण	भार	बजेट	परिमाण	भार	बजेट	
अ	पूँजीगतखर्च अन्तर्गतका कार्यक्रमहरु									
११.१.३.३	मर्मतसम्भार (पूँजीगत सुधार खर्च)	३११६१	पटक	१	३.९३	५	१.००	३.८८	४.९४	
११.३.७.३	कार्यालयप्रयोजनको लागि मेशिन औजार खरिद (कम्प्युटर, ल्यापटप, प्रिन्टर, सोलार, ईन्भर्टरआदि ) (कार्यालय संचालन सँग सम्बन्धित यन्त्र, उपकरण तथा मेशिन औजार)	३११२२	पटक/संख्या	४	३.४६	४.४	४.००	३.४६	४.४०	
११.६.१३.३	कार्यालयकोलागि फर्निचर, फिक्चर्स (अन्य पूँजीगत ) (कार्यालयको लागि फर्निचर फिक्चर्स)	३११२३	प्याकेज	१	१.९६	२.५	१.००	१.९६	२.५०	
१	सामुदायिकवन विकास कार्यक्रम				०.००			०.००		
११.३.७.५	वनसंरक्षण सम्बन्धित सामग्री खरिद कार्यालय संचालन सँग सम्बन्धित यन्त्र उपकरणतथा मेशिन औजार )	३११२२	प्याकेज	१	२.३६	३	१.००	२.३६	३.००	
११.४.१७.१२	उपभोक्तासमूहलाई वन व्यवस्थापन औजार सहयोग ( औजार प्रयोग गर्ने तालिम समेत )	३११५७	समूह	५	३.९३	५	५.००	३.९३	५.००	
११.१४.४.१४ ९	एकसामुदायिक वन एक पोखरी निर्माण (अन्य निर्माण)	३११५९	समूह	६	४.७२	६	६.००	४.६४	५.९१	
६	नर्सरी र वृक्षारोपण कार्यक्रम				०.००			०.००		
११.४.१७.३६	नर्सरी मर्मत (वन तथा वातावरण संरक्षण निर्माण)	३११५७	बटा	५	१.९६	२.५	५.००	१.९६	२.५०	
८	वनक्षेत्रका चुनौती व्यवस्थापन				०.००			०.००		
११.४.१७.१५	वन डेढेलो नियन्त्रण उपकरण खरिद (वन तथा वातावरण संरक्षण निर्माण)	३११५७	प्याकेज	१	२.३६	३	१.००	२.३६	३.००	

९	राष्ट्रिय वन विकास तथा व्यवस्थापन कार्यक्रम				०.००			०.००		
११.४.१७.२७	वर, पिपल, समि रोपण, चौतारा निर्माण/सौन्दर्यकरण (वन तथा वातावरणसंरक्षण निर्माण)	३११५७	वटा	४	३.१४	४	४.००	३.०५	३.८८	
११.४.१७.४४	कार्यालय भवन मर्मत तथा स्तरोन्नती (वन तथा वातावरण संरक्षण निर्माण)	३११५७	वटा	१	४.७२	६	१.००	४.७१	६.००	
१०	शहरी वन विकास कार्यक्रम				०.००			०.००		
११.४.१९.२३५	हरित बाल उद्यान निर्माण, चम्पावती आधारभूत विद्यालय, राईनास इटिमुरे (अन्य निर्माण)	३११५९	वटा	१	३.९३	५	१.००	३.८३	४.८७	
१४.४.२२.९	डा. हर्क गुरुङ स्मृति हरित पार्क निर्माण, मीर्याडदी ७, (अन्य सार्वजनिक निर्माण)	३११५९	वटा	१	३.९३	५	१.००	३.४१	४.३३	
	पूँजीगतखर्च अन्तर्गतका कार्यक्रमहरुको जम्मा			३१.००	४०.३९	५१.४०		३९.५५	५०.३२	
आ	चालु खर्चाअन्तर्गतका कार्यक्रमहरु									
२.७.२१.७५	डिभिजन वन कार्यालय तथा अन्तर्गतका कर्मचारीहरुलाई फिल्ड गियरसामग्री खरिद तथा वितरण	२२५२२	प्याकेज	१	१.५७	२	१.००	१.५७	२.००	
१	सामुदायिकवन विकाश कार्यक्रम				०.००			०.००		
२.७.५.३९	सामुदायिक वनको अनुगमन र मुल्यांकन, तथ्याडक संकलन विश्लेषण (प्रचार प्रसार तथा सामाग्री उत्पादन तथा प्रकाशन र वितरण)	२२५२२	समूह	३३९	१.६०	२.०३	३३९.००	१.६०	२.०३	
२.७.१९.२१	सामुदायिक वनमा स्थलगत अभ्यास(वनस्पति)	२२५२२	समूह	१०	२.३६	३	१०.००	२.३५	२.९९	
२.७.१९.२२	सा.व.उ.स.को कार्ययोजना नविकरण सहयोग (गरीव, महिला र दलित जलवायुपरिवर्तन अनुकूलन योजना)(वनस्पती)	२२५२२	वटा	८०	१२.५७	१६	६०.००	९.४३	१२.००	
२.७.१९.२७	उत्कृष्ट सा.व.उ.स. पुरस्कार(वनस्पति)	२२५२२	पटक	१	०.२४	०.३	१.००	०.२४	०.३०	
२.७.२०.८	सामुदायिक वनमा फलफूल रोपण(भूसंरक्षण/वृक्षारोपण)	२२५२२	पटक	४	३.१४	४	४.००	३.०७	३.९१	
२	कबुलियती वन विकास कार्यक्रम				०.००			०.००		
२.७.२१.२१	कबुलियति वनको कार्ययोजना नविकरण (वातावरण संरक्षण/ सरसफाईकार्यक्रम)	२२५२२	वटा	३५	२.७५	३.५	३५.००	२.७५	३.५०	
२.७.२१.३२	कबुलियति वन समुहमा सुपरिवेक्षण प्राविधिक सहयोग (रेञ्जर)(वातावरण संरक्षण/ सरसफाई कार्यक्रम)	२२५२२	जना	१	२.६६	३.३९	१.००	१.६१	२.०५	
२.७.२१.७०	कबुलियति वन समुह संस्थागत सुदृढीकरण (वातावरण संरक्षण/ सरसफाई कार्यक्रम)	२२५२२	समूह	२०	१.५७	२	१.००	१.५७	२.००	
२.७.२१.४८	एक कलष्टर एक उत्पादन(भुईँघास,डाँले घास,वनजन्य फलफूल रोपण प्याकेजसहयोग)(वातावरण संरक्षण/ सरसफाई कार्यक्रम)	२२५२२	पटक	२	१.५७	२	२.००	१.२४	१.५८	
२.७.२१.५०	उत्कृष्ट क.व.स. पुरस्कार	२२५२२	पटक	१	०.२४	०	१.००	०.२४	०.३०	

५

४	<b>धार्मिक वन कार्यक्रम</b>								०.००		
२.७.२१.६२	कार्ययोजना तयारी, र दर्ता तथा पुनरावलोकन	२२५२२	समूह	२	०.३१	०.४	०.००	०.००	०.००	०.००	
५	<b>निजी वन कार्यक्रम</b>								०.००		
२.७.१९.१४	निजी नर्सरी स्थापनाको लागि अनुदान/विरुवा उत्पादन अनुदान (वनस्पति)	२२५२२	वटा	४	३.१४	४	३.००	२.२५	२.८७		
६	<b>नर्सरी र वृक्षारोपण कार्यक्रम</b>								०.००		
२.७.२०.४	विरुवा उत्पादन (भूसंरक्षण/वृक्षारोपण)	२२५२२	वटा	१००००	१.१८	१.५	५०००.००	०.५९	०.७५		
२.७.२०.१७	विरुवा वितरण(निजी तथा समुदास्तरमा वृक्षारोपणको लागि ढुवानी सहयोगसमेत)(भूसंरक्षण/वृक्षारोपण)	२२५२२	पटक	१	०.७९	१	१.००	०.३९	०.५०		
२.७.२०.१८	बहुवर्षिय विरुवा उत्पादन तथा वितरण (भूसंरक्षण/वृक्षारोपण)	२२५२२	वटा	५०००	२.३६	३	५०००.००	२.३६	३.००		
२.७.२१.९०	बहुवर्षिय/अन्य विरुवाहरुको हेर विचार र रेखदेख (वातावरण संरक्षण/सरसफाई कार्यक्रम)	२२५२२	पटक	१	०.७९	१	१.००	०.७५	०.९६		
७	<b>जडिवुटी तथा गैर काष्ठ वन पैदावार खेतीको विकास र विस्तार</b>										
२.७.१९.४१	जडिवुटी गैह्र काष्ठ विरुवा उत्पादन र खेती विकाश तालिम (सतुवा,टिमुर,लौठ सल्ला, ओखर समेत (वनस्पती)	२२५२२	पटक/संख्या	१	१.९६	२.५	१.००	१.८३	२.३३		
२.७.२०.९	जडिवुटी /गैरकाष्ठ वन पैदावार विरुवा रोपण सहयोग(सतुवा,टिमुर,लौठसल्ला समेत)(भूसंरक्षण/वृक्षारोपण)	२२५२२	पटक	१०००	०	४.७२	६	१००००.०	४.४२	५.६२	
२.७.२०.१६	जडिवुटी /गैरकाष्ठ वन पैदावार खरिद तथा वितरण (टिमुर,ओखर,लौठ सल्लासमेत)(भूसंरक्षण/वृक्षारोपण)	२२५२२	पटक	८५००	३.८७	४.९३	१५००.००	३.६५	४.६५		
८	<b>वन क्षेत्रका चुनौती व्यवस्थापन</b>								०.००		
२.७.२१.९	वन्यजन्तु उद्धार तथा पुर्नस्थापना (वातावरण संरक्षण/सरसफाईकार्यक्रम)	२२५२२	जिल्ला	१	०.७९	१	१.००	०.७९	१.००		
२.७.२१.२८	वन तथा वन्यजन्तु सम्बन्धि मुद्दाको अनुसन्धान तहकिकात र मुद्दादायरी (वातावरण संरक्षण/ सरसफाई कार्यक्रम)	२२५२२	पटक	१०	१.५७	२	३.००	०.५७	०.७३		
२.७.२१.३०	मानव वन्यजन्तु द्वन्द्वव्यवस्थापन (वातावरण संरक्षण/ सरसफाई कार्यक्रम)	२२५२२	जिल्ला	१	०.७९	१	१.००	०.७८	१.००		
२.७.२१.६८	वनडडेलो रोकथाम र नियन्त्रण कार्ययोजना कार्यान्वयन(योजना तयारी,अन्तक्रिया गोष्ठीजिल्ला/पालिका/सब डिभिजन स्तर/संजाल गठन, प्रचार प्रसार,टोलीलाई सहयोगसमेत)(वातावरण संरक्षण/ सरसफाई कार्यक्रम)	२२५२२	पटक	१	०.७९	१	१.००	०.७९	१.००		
९	<b>राष्ट्रिय वन विकास तथा व्यवस्थापन कार्यक्रम</b>										
२.७.२१.११	वन अपराध नियन्त्रणको लागि गस्ती परिचालन (वातावरण संरक्षण/ सरसफाईकार्यक्रम)	२२५२२	जिल्ला	१	१.५७	२	१.००	१.५३	१.९५		

२.७.२१.१२	वन सम्बन्धि मुद्दामा बकपत्र गर्न आउनेलाई भ्रमण खर्च (वातावरण संरक्षण/ सरसफाई कार्यक्रम)	२२५२२	प्याकेज	१	०.७९	१	१.००	०.१२	०.१६	
२.७.२५.२	सब डिभिजन वन कार्यालयहरूको सुदृढिकरण तथा व्यवस्थापन (अन्य)	२२५२२	संख्या	६	२.३६	३	२.००	२.३५	२.९९	
११	प्रचार प्रसार तथा संरक्षण शिक्षा (क्षमता विकास)				०.००	०	०.००	०.००	०.००	
२.७.५.१८	प्रगति समिक्षा र वार्षिक योजना तर्जुमा गोष्ठी(प्रचार प्रसार तथासामाग्री उत्पादन तथा प्रकाशन र वितरण)	२२५२२	पटक	२	०.७९	१	१.००	०.७९	१.००	
२.७.५.६१	संचारमाध्यमबाट वन वातावरण तथा वन्य जन्तु संरक्षण सम्बन्धि सूचनाप्रसारण (प्रचार प्रसार तथा सामाग्री उत्पादन तथा प्रकाशन र वितरण)	२२५२२	प्याकेज	१	०.७९	१	१.००	०.७९	१.००	
	चालू खर्च कार्यक्रमको जम्मा				५९.६१	७५.८५		५०.४२	६४.१५	
	कुल जम्मा खर्च				१००	१२७.२५		८९.९६	११४.४८	

वार्षिक प्रगति

भौतिक प्रगति : ९५ प्रतिशत

वित्तिय प्रगति : ८९.९६प्रतिशत

तयार गर्ने

अरुण पराजुली

सहायक वन अधिकृत

प्रमाणित गर्ने

पूर्णेधर सुवेदी

डिभिजनल वन अधिकृत

डिभिजन वन कार्यालय लमजुङ

आ.व. २०७८।२०७९ को वार्षिक प्रगति विवरण (बजेट रु लाखमा)

१.आ.व. २०७८।२०७९

७.यस वर्षको बजेट : २०

२.मन्त्रालय :वन, वातावरण तथा भू संरक्षण मन्त्रालय

९. स्रोत : संघ शर्त अनुदान

३. कार्यक्रम शिर्षक: ३२०९.११२३

१०. आयोजना सुरु हुने मिति: २०७८।०४।०१

४.कार्यालयको नाम: डिभिजन वन कार्यालय, लमजुङ

११. आयोजना पुरा हुने मिति: २०७९।०३।३१

५.स्थान : लमजुङ

६.आयोजनाको नाम: संघ शर्त अनुदान जडिवुटी विकास कार्यक्रम

क्र.स.	कार्यक्रमको विवरण	खर्च शिर्षक	ईकाई	वार्षिकलक्ष्य			वार्षिकप्रगति			कै.
				परिमाण	भार	बजेट	परिमाण	भार	बजेट	
अ	पूँजीगतखर्च अन्तर्गतका कार्यक्रमहरु									
११.५.१७.३	जडिवुटी विरुवा उत्पादन(वन तथा वातावरण संरक्षण सुधार)	३११७१	गोटा	३५०००	३५	७	३००००	३०	६	
	पूँजीगत खर्च कार्यक्रमको जम्मा			३५०००	३५	७	३००००	३०	६	
आ	चालु खर्च अन्तर्गतका कार्यक्रमहरु									
२.३.१२.१	जडिवुटी विरुवा उत्पादन, खेती विस्तार,भण्डारण (वन तथा वातावरण संरक्षण)	२२२३१	पटक	१	२०	४	१	२०	४	
२.३.१२.२	पकेट क्षेत्रमा जडिवुटी खेती विस्तार (वन तथा वातावरण संरक्षण)	२२२३१	पटक	१	२०	४	०	२०	४	
२.३.१२.३	सहकारी समूहम मार्फत जडिवुटीका उत्पादन खेती विस्तार भण्डारण प्रशोधन र बजारीकरण (वन तथा वातावरण संरक्षण)	२२२३१	पटक	१	२५	५	१	२५	५	
	चालु खर्च कार्यक्रमको जम्मा				६५	१३		६५	१३	
	कुल जम्मा खर्च				१००	२०		९५	१९	

वार्षिक प्रगति

भौतिक प्रगति : ९६प्रतिशत

वित्तिय प्रगति : ९५ प्रतिशत

अरुण पराजुली

स.व.अ.

पूर्णेक्षर सुवेदी

डि.व.अ.

डिभिजन वन कार्यालय लमजुङ  
आ.व. २०७८।२०७९ को वार्षिक प्रगति विवरण (बजेट रु लाखमा)

१.आ.व. २०७८।२०७९

७. यस वर्षको बजेट : २६.५०

२.मन्त्रालय :वन, वातावरण तथा भू संरक्षण मन्त्रालय

९. स्रोत : संघ शर्त अनुदान

३. कार्यक्रम शिर्षक: ३२०१११२१

१०. आयोजना सुरु हुने मिति: २०७८।०४।०१

४.कार्यालयको नाम: डिभिजन वन कार्यालय, लमजुङ.

११. आयोजना पुरा हुने मिति: २०७९।०३।३१

५.स्थान : लमजुङ

६.आयोजनाको नाम: संघ शर्त अनुदान राष्ट्रिय वन विकास तथा व्यवस्थापन कार्यक्रम

क्र.स.	कार्यक्रमको विवरण	खर्च शिर्षक	ईकाई	वार्षिकलक्ष्य			वार्षिकप्रगति			कै
				परिमाण	भार	बजेट	परिमाण	भार	बजेट	
अ	पूँजीगतखर्च अन्तर्गतका कार्यक्रमहरु									
११.५.१७.१	विरुवा (वन/जडीवुटी उत्पादन, वृक्षारोपण (वन तथा वातावरण संरक्षण सुधार)	३११७१	गोटा	६००००	३३.९६	९	४५०००	२५.४७	६.७५	
११.५.१७.५	अरनी नियन्त्रण सम्बन्धी सामग्री, उपकरण तथा सामान खरिद एव वितरण (वन तथा वातावरण संरक्षण सुधार)	३११७१	पटक	१	९.४३	२.५	१	९.४३	२.५०	
११.५.१७.८	सिमसार क्षेत्रको संरक्षण तथा व्यवस्थापन(वन तथा वातावरण संरक्षण सुधार)	३११७१	पटक	१	१५.०९	४	१	१५.०९	४.००	
११.५.१७.९	फलफूल विरुवा उत्पादन,वृक्षारोपण (वन तथा वातावरण संरक्षण सुधार)	३११७१	पटक	१	३७.७४	१०	१	३७.०७	९.८२	
	पूँजीगत खर्च कार्यक्रमको जम्मा				९६.२३	२५.५		८७.०७	२३.०७	
आ	चालुखर्च अन्तर्गतका कार्यक्रमहरु		पटक							
२.३.१२.५	वनडटेलो नियन्त्रण तथा व्यवस्थापन योजना कार्यान्वयन(वन तथा वातावरण संरक्षण सुधार)	२२२३१	पटक	१	३.७७	१	१	३.७७	१	
	चालु खर्चको जम्मा				३.७७	१		३.७७	१	
	कुल जम्मा खर्च				१००.००	२६.५		९०.८४	२४.०७	

वार्षिक प्रगति: भौतिक ९५, वित्तीय ९०।८

अरुण पराजुली

स.व.अ.

पूर्णेधर सुवेदी

डि.व.अ.



डिभिजन वन कार्यालय लमजुङ  
आ.व. २०७८।२०७९ को वार्षिक प्रगति विवरण (बजेट रु लाखमा)

१.आ.व. २०७८।२०७९

२.मन्त्रालय :वन, वातावरण तथा भू संरक्षण मन्त्रालय

३. कार्यक्रम शिर्षक: ३२०९११२४

४.कार्यालयको नाम: डिभिजन वन कार्यालय, लमजुङ

५.स्थान : लमजुङ

६.आयोजनाको नाम: संघ सशर्त अनुदान वातावरण विभाग

७.यस वर्षको बजेट : ३०

९. स्रोत : संघ शर्त अनुदान

१०. आयोजना सुरु हुने मिति: २०७८।०४।०१

११. आयोजना पुरा हुने मिति: २०७९।०३।३१

क्र.स.	कार्यक्रमको विवरण	खर्च शिर्षक	ईकाई	वार्षिकलक्ष्य			वार्षिकप्रगति			कै.
				परिमाण	भार	बजेट	परिमाण	भार	बजेट	
११.४.१७.७१	शहिदतिलक स्मृति पार्क स्तरोन्नती सुन्दरवजार न.पा.। लमजुङ (वन तथा वातावरण संरक्षण निर्माण )	३११५७	पटक	१	५०	१५	१	१६.६७	१४.३८	
११.४.१७.८४	सुन्तलेटारउद्यान निर्माण सुन्दरवजार न.पा.। लमजुङ (वन तथा वातावरण संरक्षण निर्माण )	३११५७	पटक	१	५०	१५	१	१६.६७	१४.५१	
	पूँजीगत खर्च कार्यक्रमको जम्मा			२	१००	३०	२	३३.३४	२८.८९	
	कुल जम्मा खर्च			२	१००	३०	२	३३.३४	२८.८९	

वार्षिक प्रगति

भौतिक प्रगति : १०० प्रतिशत

वित्तीय प्रगति : ९६.२९ प्रतिशत

तयार गर्ने

अरुण पराजुली

सहायक वन अधिकृत

प्रमाणित गर्ने

पूर्नेश्वर सुवेदी

डिभिजनल वन अधिकृत

अनुसूची: २

दरबन्दी विवरण (डिवका-१ र सब-डिवका ६ गरी ७ कार्यालय)

पद	सेवा, समूह	तह	दरबन्दी	पूर्ति	रिक्त
डिभिजनल वन अधिकृत	वन, जनरल फरेष्ट्रि	अधिकृतस्तर नवौ, दशौ	१	१	-
सहायक वन अधिकृत	वन, जनरल फरेष्ट्रि	अधिकृतस्तर सातौ, आठौ	९	६	३
नायव सुब्बा / अधिकृत	प्रशासन, सामान्य प्रशासन	सहायक पाचौ/ अधिकृतस्तर छैठौ	१	०	१
लेखापाल / अधिकृत छैठौ	प्रशासन, लेखा		१	१	-
रेन्जर / अधिकृत छैठौ	वन, जनरल फरेष्ट्रि		१	१	-
खरिदार	प्रशासन, सा.प्र.		१	०	१
फरेष्ट्रर	वन, जनरल फरेष्ट्रि		२	२	-
वन रक्षक	वन, जनरल फरेष्ट्रि	श्रेणी विहिन	२५	७	१८
हलुका सवारी चालक	ईन्जी/मेकानिकल		१	१	-
कार्यालय सहयोगी	प्रशासन, सा.प्र.		२	२	-
चौकिदार	प्रशासन, सा.प्र.		१	१	-
जम्मा			४५	२२	२३

अनुसूची ३				
जिल्ला वन कार्यालय लमजुङमा कार्यरत कार्यालय प्रमुखहरुको को नामावली				
क्र.सं.	जिल्ला वन अधिकृतको नाम, थर	अवधि		कैफियत
		देखी	सम्म	
१.	श्री श्रीधर प्रजापति	२०३४	२०३६	
२.	श्री प्रकाश सायमी	२०३६ माघ	२०४० जेठ	
३.	श्री विश्वबाबु तिवारी	२०४० भाद्र	२०४० कार्तिक	
४.	श्री गोविन्द प्रसाद काफ्ले	२०४० कार्तिक	२०४० चैत्र	
५.	श्री गौरीशंकर तिमिला	२०४५ बैशाख	२०४७ भाद्र	
६.	श्री अम्बिका प्रसाद रेग्मी	२०४७ भाद्र	२०४७ मंसिर	
७.	श्री राजनारायण प्रसाद जयसवाल	२०४७ पौष	२०४९ माघ	
८.	श्री रमेश बहादुर चन्द	२०४९ माघ	२०५० श्रावण	
९.	श्री बिष्णु भण्डारी	२०५० भाद्र	२०५१ चैत्र	
१०.	श्री गणेश राय	२०५१ चैत्र	२०५४ माघ	
११.	श्री श्रीभगवान प्रसाद गुप्त	२०५४ फाल्गुन	२०५५ असोज	
१२.	श्री लालनारायण सिंह	२०५५ असोज	२०५५ पुष	
१३.	श्री गणेश झा	२०५५ पुष	२०५६ माघ	
१४.	श्री श्रीभगवान प्रसाद गुप्त	२०५७ बैशाख	२०५९ पुष	
१५.	श्री लालनारायण सिंह	२०५९ फाल्गुन	२०६०/०८/०७	
१६.	श्री उपेन्द्र चौधरी	२०६०/११/१७	२०६३/०८/१५	
१७.	श्री युवराज मास्के	२०६३/१०/०१	२०६५/०८/१७	
१८.	श्री रामकाजी श्रेष्ठ	२०६५/०८/२०	२०६८/१२/१९	
१९.	श्री सुकलाल प्रसाद जयसवाल	२०६८/१२/२३	२०७०/०९/०७	
२०.	श्री चन्द्रमान डंगोल	२०७०/०८/१६	२०७२/१२/२७	
२१.	श्री खडानन्द शर्मा	२०७२/१२/१०	२०७३/०२/१४	
२२.	श्री दुर्गा बहादुर कार्की	२०७३/०३/०२	२०७४/०९/१३	
२३.	श्री मोहन राज काफ्ले	२०७४/१०/१७	२०७५/०६/२८	जि.व.अ./डि.व.अ.
डिभिजनल वन अधिकृत				
२४.	श्री प्रभात सापकोटा	२०७५/०७/१३	२०७५/१२/२७	
२५.	श्री मोहन राज काफ्ले	२०७६/०१/०९	२०७७/०५/१०	
२६.	श्री पूर्णेश्वर सुवेदी	२०७७/०५/१५	हाल सम्म	

**अनुसूची ४**  
**डिभिजन वन कार्यालयमा कार्यरत कर्मचारीहरुको नामावली**

सि. नं.	पद	कर्मचारीको नामथर	सेवा समूह	सम्पर्क नं.
१	डि.व.अ.	पूर्णेश्वर सुबेदी	वन/ज.फ.	९८५६०४६६३०
२	स.व.अ.	इयाम नारायण सापकोटा	वन/ज.फ.	९८५७०२८०६
३	स.व.अ.	गोबिन्द प्रसाद पौडेल	वन/ज.फ.	९८५६०४६८०१
४	स.व.अ.	अमृत नाथ आचार्य	वन/ज.फ.	९८५६०४६८०३
५	स.व.अ.	सन्तोष खनाल	वन/ज.फ.	९८५६०४६८०९
६	स.व.अ.	अरुण पराजुली	वन/ज.फ.	९८५६०६५४२१
७	स.व.अ.	शंकर पुरी	वन/ज.फ.	९८५६०६४७२२
८	अधिकृत (प्रा.)	प्रगति शर्मा	वन/ज.फ.	९८४६१३१५६८
९	लेखापाल	नारायण पौडेल	प्र./लेखा	९८४७६०३२०६
१०	फरेष्टर	गुण बहादुर ग्लान	वन/ज.फ.	९८४१७०१८५९
११	फरेष्टर	खुमराज थापामगर	वन/ज.फ.	९८४६९२०३८५
१२	फरेष्टर	कविता घलान	वन/ज.फ.	९८६९५६४७९३
१३	फरेष्टर	प्रमोद सुनार	वन/ज.फ.	९८४०२२०२३६
१४	वन रक्षक	कृष्णकान्त ढकाल	वन/ज.फ.	९८४१०४८०११
१५	वन रक्षक	रामनाथ पौडेल	वन/ज.फ.	९८४६१६४३५९
१६	वन रक्षक	ओमप्रकाश घर्ती	वन/ज.फ.	९८४६१९२७६७
१७	वन रक्षक	कमले थापा	वन/ज.फ.	९८४६२५०४८७
१८	वन रक्षक	बुद्धीजंग गुरुङ	वन/ज.फ.	९८४६२५०५५५
१९	वन रक्षक	सिरमान श्रेष्ठ	वन/ज.फ.	९८४६४९६१९७
२०	वन रक्षक	ईन्द्र बहादुर घर्ती	वन/ज.फ.	९८५६०४५१५७
२१	ह.स.चा.	रामजी बस्ताकोटी	मे.ईन्जनीयर	९८४६०७४२६२
२२	चौकीदार	प्रेम बहादुर खत्री	प्रशासन	९८४१८०४८६८
२३	का.स.	मिठु खतिवडा	प्रशासन	९८४६१२७९९८
२४	का.स.	कुशल गुरुङ	प्रशासन	९८१६१०८८९३

## अनुसूची ५ सामुदायिक वनको लगत

सि.नं.	समूहको नाम	समूह दर्ता मिति				घरधुरी संख्या	समूहको जनसंख्या			वनको कूल क्षेत्रफल (हे)	कार्ययोजनाको म्याद समाप्त हुने मिति
			सब डिभिजन	समूहको कोड	हालको ठेगाना		महिला	पुरुष	कुल		
१	न्याग्दी पाखा	०५२/९/१८	वेसीशहर	LAM/BE/27/01	वेसीशहर न.पा.१	६०	१६५	१४८	३१३	७९.६७	०८०/०३/३१
२	ज्वालादेवी	०५२/९/१८	वेसीशहर	LAM/BE/27/02	वेसीशहर न.पा.१	५१	१५७	१४६	३०३	७३.७५	०८०/०३/३१
३	मानकीडांडा	०५२/९/१८	वेसीशहर	LAM/BE/27/03	वेसीशहर न.पा.१	३२	७२	६७	१३९	२२.६५	०८०/०३/३१
४	कालिका	०५२/१२/१९	वेसीशहर	LAM/BE/27/04	वेसीशहर न.पा.१	१६८	३५३	३८३	७३६	७०.८७	०८०/०३/३१
५	वनकाली	०५३/२/१३	वेसीशहर	LAM/BE/27/05	वेसीशहर न.पा.१	९१	२४२	२७८	५२०	२१.३५	०८०/१०/१६
६	मण्डली	०५३/१२/०३	वेसीशहर	LAM/BE/27/06	वेसीशहर न.पा.१	१००	२६२	३१२	५७४	७८.१३	०८७/११/१६
७	पात्लेपानी	०५८/३/२७	वेसीशहर	LAM/BE/27/07	वेसीशहर न.पा.१	८४	२२१	२५५	४७६	१२६.१५	०८७/०३/३०
८	कालिका	०५०/११/१५	वेसीशहर	LAM/BE/28/01	वेसीशहर न.पा.२,३	८६	२३९	२१८	४५७	११.७१	०८४/०३/२१
९	बसौला	०५०/१२/१५	वेसीशहर	LAM/BE/28/02	वेसीशहर न.पा.३	३५	१०७	११७	२२४	७.९२	०७८/१०/२५
१०	तिनतले ठाडीखोरिया	०५०/१२/२२	वेसीशहर	LAM/BE/28/03	वेसीशहर न.पा.३	१५४	३५३	३७८	७३१	७.१५	०७७/११/३०
११	सुर्यमुखी बास्तले	०५२/१/३	वेसीशहर	LAM/BE/28/04	वेसीशहर न.पा.५,६	२०२	५३१	५४५	१०७६	२६.३७	०७९/०१/२५
१२	चारघरे	०५२/२/३०	वेसीशहर	LAM/BE/28/05	वेसीशहर न.पा.५	३७	९७	१०१	१९८	८.४२	०७९/०१/२५
१३	किरेपानी	०५२/२/३०	वेसीशहर	LAM/BE/28/06	वेसीशहर न.पा.२	१९१	४५७	५१०	९६७	३८.८८	०८०/१०/१६
१४	भेडीखर्क	०५५/३/१०	वेसीशहर	LAM/BE/28/07	वेसीशहर न.पा.३	२०	५४	६९	१२३	११.४	०८०/१२/१२
१५	चण्डीपौवा पाताल	०५६/३/२०	वेसीशहर	LAM/BE/28/08	वेसीशहर न.पा.३	२५८	७७१	६६१	१४३२	७०.११	०७९/०३/१८
१६	पालेको वन	०५८/३/२७	वेसीशहर	LAM/BE/28/09	वेसीशहर न.पा.३	१२९	३२८	३०८	६३६	९.८८	०७६/०६/२६
१७	ठूलोभिर बराल	०५९/३/२६	वेसीशहर	LAM/BE/28/10	वेसीशहर न.पा.३	३१	७६	८४	१६०	१.२२	०८०/०८/०५
१८	जग्नेनी	०५९/३/२६	वेसीशहर	LAM/BE/28/11	वेसीशहर न.पा.२	२७६	७१६	७२६	१४४२	११९.२३	०८०/०९/१६
१९	जैरेनी पाताल	०६५/३/२३	वेसीशहर	LAM/BE/28/12	वेसीशहर न.पा.२	७३	१९०	१९८	३८८	८५.०८	०७६/०६/२५
२०	मुसलेसालघारी	०७४/७५	वेसीशहर	LAM/BE/28/13	वेसीशहर न.पा.२	११२	२९७	३३५	६३२	५२.६१	०८०/०२/१३
२१	काप्रोदेवी हरियाली	०५५/३/२३	वेसीशहर	LAM/BA/30/01	वेसीशहर न.पा.५	२४	६५	६४	१२९	६४.०८	०८०/०३/२७
२२	लाड्दी हरियाली	०५६/३/२०	वेसीशहर	LAM/BA/30/02	वेसीशहर न.पा. ५	१६१	४७७	५५६	१०३३	२६३.६८	०८०/०३/२७
२३	खुन्दुदेवी	०६१/११/३०	वेसीशहर	LAM/BA/30/03	वेसीशहर न.पा. ५	४४	१०३	१४५	२४८	१४२.९८	०८४/०३/२१
२४	सुनकोट	०६३/३/२१	वेसीशहर	LAM/BA/30/04	वेसीशहर न.पा. ५	३७	८९	९५	१८४	१६७.६६	०८०/०३/२७

२५	अक्कर सनद	०५०/१२/२२	वेसीशहर	LAM/BE/08/01	वेसीशहर न.पा.६	९२	२२५	२६३	४८८	९.३८	०८१/०३/०५
२६	मस्यार्ड्डी	०५१/१०/६	वेसीशहर	LAM/BE/08/02	वेसीशहर न.पा.६	४७	११२	११२	२२४	२१.२१	०८०/०३/३१
२७	भोटेचौर पालेकोवन	०५२/२/३०	वेसीशहर	LAM/BE/08/03	वेसीशहर न.पा.६	१५३	३६०	४४१	८०१	१८.९७	०८०/११/०६
२८	त्रिवेणी बरबोट	०६१/११/३०	वेसीशहर	LAM/BE/08/07	वेसीशहर न.पा.६	७८	१५६	१९६	३५२	१	०८१/०३/०५
२९	भंगेरथान	०६२/१०/२६	वेसीशहर	LAM/BE/08/08	वेसीशहर न.पा. ६	३१	१०८	९९	२०७	६.१२	०७९/०३/२१
३०	सुक्ती	०६३/७/१९	वेसीशहर	LAM/BE/08/09	वेसीशहर न.पा. ६	१७	४६	४८	९४	२.३१	०७९/०३/२१
३१	नजरे	०५०/७/२२	वेसीशहर	LAM/BA/11/01	वेसीशहर न.पा.६	६५	२०२	१९०	३९२	१४१.२	०७६/११/३०
३२	शिवनारी	०५२/११/१६	वेसीशहर	LAM/BA/11/02	वेसीशहर न.पा.९	६१	१६०	१६६	३२६	१८८.०९	०७६/०७/२९
३३	मुलाबारी	०५५/३/१०	वेसीशहर	LAM/BA/11/03	वेसीशहर न.पा.९	१३६	३२४	३३७	६६१	२०३.४१	०८२/०३/२७
३४	रापासिंह	०६१/३/१६	वेसीशहर	LAM/BA/11/04	क्व्होलासोथार १	५५	१७१	१७०	३४१	१८०.३२	०८४/०३/२१
३५	कपुर गाउं	०७३/३/२०	वेसीशहर	LAM/BA/11/05	क्व्होलासोथार १	८१	१७५	२१५	३९०	१७७.६१	०८४/०३/२१
३६	सुलिकोट	०७७/३/३१	वेसीशहर	LAM/BA/11/06	वेसीशहर न.पा.६	२१७	५६२	६४५	१२०७	१६२	०८७/०३/३०
३७	शान्ति	०५७/३/२६	वेसीशहर	LAM/BE/12/01	वेसीशहर न.पा.७	३१५	८८१	८६०	१७४१	६३.०५	०८४/०३/२१
३८	भोलुङ्गेवगर	०५७/९/०७	वेसीशहर	LAM/BE/12/02	वेसीशहर न.पा.८	७२	१८५	१९०	३७५	१.५६	०८०/०८/०५
३९	पाखाथोक	०६०/३/०३	वेसीशहर	LAM/BE/12/03	वेसीशहर न.पा.८	१०१	२४३	२४३	४८६	२.९३	०७०/०७/२८
४०	गोरखकालिका शिवशक्ति	०६४/७/३०	वेसीशहर	LAM/BE/12/04	वेसीशहर न.पा.९	१७८	४१३	४८९	९०२	३७.३७	०८०/११/०६
४१	सांधु मुरुन्चे	०५०/३/२	वेसीशहर	LAM/BH/07/01	वेसीशहर न.पा.१०	६५	१४८	१५३	३०१	४४४	०८३/१२/०३
४२	राउतथोक	०५०/७/२२	वेसीशहर	LAM/BH/07/02	वेसीशहर न.पा.१०	४५	८४	१००	१८४	१६	०८०/०३/३१
४३	खासुर	०५०/७/२२	वेसीशहर	LAM/BH/07/03	वेसीशहर न.पा.१०	१८२	५३९	५१०	१०४९	३३७.२५	०६६/०३/१६
४४	खांचे	०५०/१२/१०	वेसीशहर	LAM/BH/07/04	वेसीशहर न.पा.१०	८३	१७७	१९६	३७३	२९६.९३	०८७/११/१७
४५	धारापानी	०५२/२/३०	वेसीशहर	LAM/BH/07/05	वेसीशहर न.पा.१०	५०	११४	१२६	२४०	१८	०८५/०३/३०
४६	महाकाली	०५२/३/२६	वेसीशहर	LAM/BH/07/06	वेसीशहर न.पा.१०	४५	१२८	१४४	२७२	११३.२	०८७/११/१६
४७	इन्द्रेणी	०५३/३/२	वेसीशहर	LAM/BH/07/07	वेसीशहर न.पा.१०	६०	१७०	२००	३७०	२०२.३५	०८४/०३/२१
४८	कालिका ठूलीखोरिया	०५४/२/३०	वेसीशहर	LAM/BH/07/08	वेसीशहर न.पा.१०	४९	१३४	१२६	२६०	३६.४६	०८०/११/०६
४९	कालिका	०५४/३/२२	वेसीशहर	LAM/BH/07/09	वेसीशहर न.पा.१०	६२	१४६	१७२	३१८	३२.७७	०८०/०३/३१
५०	केरावारी	०५६/९/३०	वेसीशहर	LAM/BH/07/10	वेसीशहर न.पा.१०	४३	११७	११६	२३३	५२.५४	०८०/०३/३१
५१	बांसपानी	०५८/३/२७	वेसीशहर	LAM/BH/07/11	वेसीशहर न.पा.१०	३३	१०६	१०८	२१४	२४.१	०७४/०३/२१
५२	देवी देउराली	०६२/७/८	वेसीशहर	LAM/BH/07/12	वेसीशहर न.पा.१०	४९	१३८	१४१	२७९	१६०.१२	०८४/०३/२१

५३	महादेवस्थान	०६२/१०/१३	वेसीशहर	LAM/BH/07/13	वेसीशहर न.पा.१०	४७	१२८	१४२	२७०	३०.८९	०८४/०३/२१
५४	मितेरी	०६२/१०/१३	वेसीशहर	LAM/BH/07/14	वेसीशहर न.पा.१०	४९	१२४	१६०	२८४	१३९.८९	०७६/१२/२१
५५	थानीथान	०५६/३/२०	वेसीशहर	LAM/BE/15/03	वेसीशहर न.पा.१०	६८	१६१	१९४	३५५	३९.३३	०८७/११/१७
५६	काकीडांडा	०५०/५/१८	वेसीशहर	LAM/BE/17/01	वेसीशहर न.पा.११	११८	३७५	३६०	७३५	९६.९	०६८/०३/२६
५७	ठुली	०५०/५/१८	वेसीशहर	LAM/BE/17/02	वेसीशहर न.पा.११	१२८	३१५	३५६	६७१	४०.०८	०८०/०३/२७
५८	तिलाहार	०५०/५/१८	वेसीशहर	LAM/BE/17/03	वेसीशहर न.पा.११	२०५	६०८	५७९	११८७	४४.११	०७७/११/३०
५९	सतिपाताल महिला	०५९/३/२६	वेसीशहर	LAM/BE/17/04	वेसीशहर न.पा.११	२२१	५६७	६२५	११९२	५६.६३	०८०/१०/०२
६०	देउराली	०६०/३/३	वेसीशहर	LAM/BE/17/05	वेसीशहर न.पा.११	१०२	२७३	२७८	५५१	५७.६७	०७८/०३/१४
६१	देउराली ठाडोपाखा	०६१/११/३०	वेसीशहर	LAM/BE/17/06	वेसीशहर न.पा.११	७६	१७१	१७२	३४३	१९.३४	०७९/०१/२५
६२	गौथली ढुंगा	०६७/११/१५	वेसीशहर	LAM/BE/17/07	वेसीशहर न.पा.११	३७	११६	१२९	२४५	२.३६	०७२/११/२४
६३	शिवशक्ति	०७३/३/२२	वेसीशहर	LAM/BE/17/08	वेसीशहर न.पा.११	७४	१७०	१८६	३५६	२.६२	०७८/०३/२१
६४	तामाखानी	०६०/३/३	वेसीशहर	LAM/BA/32/01	क्व्होलासोथर गा.पा.२	४०	११४	११२	२२६	१२२.४	०७८/०३/२१
६५	मिदिम खोला	०७३/३/२०	वेसीशहर	LAM/BA/32/02	क्व्होलासोथरगा.पा.२	६२	२४०	२४९	४८९	१७०.३८	०७८/०३/१९
६६	गौमती देवी	०७३/३/२०	वेसीशहर	LAM/BA/32/03	क्व्होलासोथर गा.पा.२	११८	३९०	३७८	७६८	२९१.५९	०७८/०३/१९
६७	सैलुङ्ग	०७३/७/३०	वेसीशहर	LAM/BA/32/04	क्व्होलासोथर गा.पा.२	५१	१५७	१५१	३०८	१८६	०८३/१२/०६
६८	लोम्रोपाखा	०७०/३/२०	वेसीशहर	LAM/BA/09/01	मस्याङ्गदी गा.पा.९	११७	३४३	३८२	७२५	२५४.८७	०८०/०३/२७
६९	सन्जापु	०५६/३/२०	मस्याङ्गदी	LAM/BH/01/01	मस्याङ्गदी गा.पा.५	१०९	२७०	२६५	५३५	२२८	०८०/११/०९
७०	मायांदु	०५८/३/२७	मस्याङ्गदी	LAM/BH/01/02	मस्याङ्गदी गा.पा.५	२७	८२	७६	१५८	१६६.८८	०८०/११/०९
७१	मनासलु	०६०/३/३	मस्याङ्गदी	LAM/BH/01/03	मस्याङ्गदी गा.पा.५	१४७	३८५	२४२	६२७	२२२.८९	०८४/०३/१९
७२	हिमाली	०६४/३/२७	मस्याङ्गदी	LAM/BH/01/04	मस्याङ्गदी गा.पा.५	९६	२४०	२५६	४९६	४९६.२५	०८०/११/१३
७३	नांचेठुलांगी हिमाली	०६५/८/१६	मस्याङ्गदी	LAM/BH/01/05	मस्याङ्गदी गा.पा.५	४०३	११७०	११०४	२२७४	१९७	०७७/०३/०९
७४	अमृत	०६६/२/२५	मस्याङ्गदी	LAM/BH/01/06	मस्याङ्गदी गा.पा.५	४९	१४६	१४५	२९१	४३.५८	०८४/०३/१९
७५	रक्तकाली	०५६/३/२०	मस्याङ्गदी	LAM/BH/02/01	मस्याङ्गदी गा.पा.६	७६	२१४	१९८	४१२	१६१.०४	०८४/०३/१९
७६	मौरी खोला	०६०/११/२२	मस्याङ्गदी	LAM/BH/02/02	मस्याङ्गदी गा.पा.६	१४	३८	४१	७९	५.९१	०८४/०३/१९

७७	मिलनडांडा	०६०/११/२२	मस्यार्झदी	LAM/BH/02/03	मस्यार्झदी गा.पा.६	३०	६९	७२	१४१	३३.२१	०८०/०३/३१
७८	महादेवस्थान	०६१/११/३०	मस्यार्झदी	LAM/BH/02/04	मस्यार्झदी गा.पा.६	४९	११९	१४६	२६५	४७.५	०८७/११/१८
७९	चिसापानी	०६२/६/१६	मस्यार्झदी	LAM/BH/02/05	मस्यार्झदी गा.पा.६	४८	१४६	१३२	२७८	४७.३७	०८०/११/०९
८०	प्रेमडांडा	०६५/६/६	मस्यार्झदी	LAM/BH/02/06	मस्यार्झदी गा.पा.६	५८	१६४	१९८	३६२	५०६	०८०/११/१३
८१	तातोपानी	०६८/३/१६	मस्यार्झदी	LAM/BH/02/07	मस्यार्झदी गा.पा.६	४२	१२४	१३५	२५९	३९.१५	०८४/०३/१९
८२	मैनागैरी	०७०/७/१०	मस्यार्झदी	LAM/BH/02/08	मस्यार्झदी गा.पा.६	३७	८२	९८	१८०	८.१४	०८०/११/०९
८३	मिड.स्यामा	०७४/७५	मस्यार्झदी	LAM/BH/02/09	मस्यार्झदी गा.पा.६	३२	९९	९६	१९५	३२३.८६	०८०/०३/३१
८४	मौवाघारी रोहेटे	०७६/१/२५	मस्यार्झदी	LAM/BH/02/10	मस्यार्झदी गा.पा.६	२४	६९	६४	१३३	९.२	०८१/०१/२४
८५	भिरकुना	०५२/२/३१	मस्यार्झदी	LAM/BH/03/01	मस्यार्झदी गा.पा.८	९६	२४२	२३७	४७९	८०.८९	०७९/०३/१७
८६	लालीगुरांस	०५५/३/२५	मस्यार्झदी	LAM/BH/03/02	मस्यार्झदी गा.पा.८	९९	२५७	२४२	४९९	१९८.२१	०८४/०१/१३
८७	सिर्जना	०५५/३/२५	मस्यार्झदी	LAM/BH/03/03	मस्यार्झदी गा.पा.७	७४	२०६	१७२	३७८	५८.७४	०८७/११/१६
८८	बराहपोखरी	०५६/३/२०	मस्यार्झदी	LAM/BH/03/04	मस्यार्झदी गा.पा.७	१२०	३३८	३५०	६८८	४९६.३३	०८४/०१/१२
८९	सप्तकन्या	०५९/३/२६	मस्यार्झदी	LAM/BH/03/05	मस्यार्झदी गा.पा.७	५५	१६१	१५६	३१७	१९५	०८१/०१/१२
९०	देवीस्थान	०६०/३/३	मस्यार्झदी	LAM/BH/03/06	मस्यार्झदी गा.पा.८	७७	२७०	२६०	५३०	८७.६२	०८०/११/०९
९१	प्रगती	०६१/३/१६	मस्यार्झदी	LAM/BH/03/07	मस्यार्झदी गा.पा.६	५७	११५	१४९	२६४	३४३.१४	०८२/११/१७
९२	तारेभिर	०६४/३/२७	मस्यार्झदी	LAM/BH/03/08	मस्यार्झदी गा.पा.७	८७	२४२	२६७	५०९	३९३.२७	०८४/०३/२१
९३	महाभिर	०६४/११/३०	मस्यार्झदी	LAM/BH/03/09	मस्यार्झदी गा.पा.७	४३	१०४	१०९	२१३	३१०.९६	०८२/११/१८
९४	खरुकेपाखा	०५२/३/८	सुन्दरवजार	LAM/RA/51/01	सुन्दरवजार न.पा.१	५९	११५	११८	२३३	५८.०६	०८७/०३/३०
९५	सिरान गाऊं	०५५/३/२३	सुन्दरवजार	LAM/RA/51/02	सुन्दरवजार न.पा.१	६	१८	२३	४१	२.६७	०८७/०३/३०
९६	देउराली	०५८/३/२७	सुन्दरवजार	LAM/RA/51/03	सुन्दरवजार न.पा.१	३७	१०२	८६	१८८	४.२४	०८९/०२/१६
९७	पाताल	०५९/३/२६	सुन्दरवजार	LAM/RA/51/04	सुन्दरवजार न.पा.१	३८	९९	११०	२०९	३२.३	०७६/०८/१७
९८	भागीरथी पाताल	०६०/७/२७	सुन्दरवजार	LAM/RA/51/05	सुन्दरवजार न.पा.१	२३	७०	७२	१४२	२०.७८	०७३/०३/०९
९९	कालिका	०६०/७/२७	सुन्दरवजार	LAM/RA/51/06	सुन्दरवजार न.पा.१	५९	१५८	१६२	३२०	२४.४४	०८९/०३/०४
१००	पौवागुठा	०६१/५/७	सुन्दरवजार	LAM/RA/51/07	सुन्दरवजार न.पा.१	१७	४८	६६	११४	४.६९	०८०/०३/२७
१०१	गणेश बाटीका	०६३/११/२९	सुन्दरवजार	LAM/RA/51/08	सुन्दरवजार न.पा.१	३२	१०४	१११	२१५	७.४	०८७/०९/२८
१०२	देवी देउराली	०६३/११/२९	सुन्दरवजार	LAM/RA/51/09	सुन्दरवजार न.पा.१	२७	६४	७७	१४१	१२	०७३/११/२५
१०३	भक्तेपानी	०७७/०३/३०	सुन्दरवजार	LAM/RA/51/10	सुन्दरवजार न.पा.१	५६	१६४	१७४	३३८	१८.३१	०८७/०३/२९
१०४	कुखुरे	०५३/१२/३	सुन्दरवजार	LAM/SU/50/01	सुन्दरवजार न.पा. २	१२१	२९०	३०५	५९५	३.२६	०८७/०८/२०



१०५	चन्दनी	०५७/१/२६	सुन्दरवजार	LAM/SU/50/02	सुन्दरवजार न.पा. २	४९	१२६	१३५	२६१	३३.३४	०८८/०२/१६
१०६	सिमहार	०५७/३/२६	सुन्दरवजार	LAM/SU/50/03	सुन्दरवजार न.पा. २	१८८	४०६	४४०	८४६	३३.०४	०८७/०९/२८
१०७	हर्षेमहाविरे	०५७/३/२६	सुन्दरवजार	LAM/SU/50/04	सुन्दरवजार न.पा. २	१९७	५०३	५९८	११०१	२६.५१	०८८/१०/०२
१०८	कल्लेरी	०६१/३/१६	सुन्दरवजार	LAM/SU/50/05	सुन्दरवजार न.पा. २	६२	१५४	१६२	३१६	७.८७	०८९/०२/२३
१०९	जामुने थान	०६२/२/१९	सुन्दरवजार	LAM/SU/50/06	सुन्दरवजार न.पा. २	६०	१३७	१४३	२८०	५.२८	०८८/०२/१६
११०	देउराली पाल्लेपानी	०६३/२/३१	सुन्दरवजार	LAM/SU/50/07	सुन्दरवजार न.पा. २	८४	२६८	२६१	५२९	९.८	०८०/०३/३१
१११	विरौटा	०६३/११/२५	सुन्दरवजार	LAM/SU/50/08	सुन्दरवजार न.पा. २	६१	१५०	१७२	३२२	२.६५	०७५/०३/१९
११२	हांडेपाखा	०७०/७/५	सुन्दरवजार	LAM/SU/50/09	सुन्दरवजार न.पा. २	४३	११२	१२२	२३४	५.१३	०८७/०८/२०
११३	गाउंसेकुवा	०७१/९/२२	सुन्दरवजार	LAM/SU/50/10	सुन्दरवजार न.पा. २	५८	१४५	१३४	२७९	१.५	०८७/०८/२१
११४	धारापानी र्याले	०७३/३/१३	सुन्दरवजार	LAM/SU/50/11	सुन्दरवजार न.पा. २	३४	७७	८३	१६०	१.६७	०८३/०२/१६
११५	चौतारी	०५०/१२/४	सुन्दरवजार	LAM/SU/40/01	सुन्दरवजार न.पा. ४	४६	११२	११६	२२८	२६.६७	०८७/१२/२२
११६	जाडेखोला	०५५/३/२६	सुन्दरवजार	LAM/SU/40/02	सुन्दरवजार न.पा. ४	२८	७७	७९	१५६	४.२८	०८७/०५/०८
११७	काली	०५६/३/२०	सुन्दरवजार	LAM/SU/40/03	सुन्दरवजार न.पा. ४	३७	८२	१०३	१८५	२८.१५	०७५/०५/२५
११८	भंगरेथान	०५८/३/२७	सुन्दरवजार	LAM/SU/40/04	सुन्दरवजार न.पा. ४	२१	४२	४०	८२	३.७८	०८०/०३/३१
११९	टिकात्रिवेणी	०६१/३/१६	सुन्दरवजार	LAM/SU/40/05	सुन्दरवजार न.पा. ४	१४०	३३७	३८०	७१७	३४.७	०७६/१०/१२
१२०	आसीरुम्टा	०७१/३/२६	सुन्दरवजार	LAM/SU/40/06	सुन्दरवजार न.पा. ४	३४	७२	७७	१४९	८.५	०८९/०३/०४
१२१	गहते	०५०/५/१०	सुन्दरवजार	LAM/SU/41/01	सुन्दरवजार न.पा. ५	७१	१६६	१९५	३६१	११८	०७६/०३/२६
१२२	थाक्ले	०५०/५/१८	सुन्दरवजार	LAM/SU/41/02	सुन्दरवजार न.पा. ५	७६	१६७	१६१	३२८	३९.२७	०८७/०३/२९
१२३	चाम्पानी ठाडीखोरिया	०५०/५/१८	सुन्दरवजार	LAM/SU/41/03	सुन्दरवजार न.पा. ५	६३	१५५	१७१	३२६	४९.४१	०८७/०३/२९
१२४	भुंवरखोला	०५०/९/२९	सुन्दरवजार	LAM/SU/41/04	सुन्दरवजार न.पा. ५	५३	१२८	१३७	२६५	२१.१६	०८७/०३/३०
१२५	घुमाउने बजारकोट	०५०/९/२९	सुन्दरवजार	LAM/SU/41/05	सुन्दरवजार न.पा. ५	६५	१९१	२००	३९१	८३.५६	०८७/०९/२८
१२६	चोरपानी रानीओडार	०५२/३/८	सुन्दरवजार	LAM/SU/41/06	सुन्दरवजार न.पा. ५	४६	१४५	१५०	२९५	११०.३६	०८९/०३/१३
१२७	सतिडांडा	०५७/३/२६	सुन्दरवजार	LAM/SU/41/07	सुन्दरवजार न.पा. ५	५१	१२३	१४७	२७०	४९.७७	०८४/०३/२०
१२८	ढोडसिंह	०५०/९/२९	सुन्दरवजार	LAM/SU/49/01	सुन्दरवजार न.पा. ६	९३	२१८	२३७	४५५	७८	०८०/०१/३१
१२९	करगें	०५३/११/२१	सुन्दरवजार	LAM/SU/49/02	सुन्दरवजार न.पा. ६	६०	१७७	१५८	३३५	११.७९	०८७/०३/३०
१३०	परोपकार	०५५/३/२३	सुन्दरवजार	LAM/SU/49/03	सुन्दरवजार न.पा. ६	८५	२२१	२२०	४४१	३७.८२	०८०/०३/३१
१३१	न्यूरेघारी	०५८/३/२७	सुन्दरवजार	LAM/SU/49/04	सुन्दरवजार न.पा. ६	६५	१६८	१८६	३५४	२३.६२	०७४/१०/०४
१३२	मस्यार्ड्दी पाखा	०५९/३/२६	सुन्दरवजार	LAM/SU/49/05	सुन्दरवजार न.पा. ७	१५४	४२७	४२२	८४९	५.२४	०८७/०३/३०

१३३	पुरानो डिही	०६०/३/३	सुन्दरवजार	LAM/SU/49/06	सुन्दरवजार न.पा. ६	६४	१४२	१५१	२९३	६.६	०८८/०३/०९
१३४	पाजंदी पाखा (सिम्ले)	०६०/३/३	सुन्दरवजार	LAM/SU/49/07	सुन्दरवजार न.पा.७	४१	१२६	१२१	२४७	२.१९	०८७/०३/३०
१३५	शितल चौत्तारी	०६५/३/२३	सुन्दरवजार	LAM/SU/49/08	सुन्दरवजार न.पा. ६	१६	४०	२१	६१	०.५२	०७५/०८/०५
१३६	कुसुण्डे	०५३/२/२२	सुन्दरवजार	LAM/SU/42/01	सुन्दरवजार न.पा. ८	६१	१५२	१६६	३१८	२०.७७	०८८/०३/१५
१३७	फेदीकुना	०५३/३/२	सुन्दरवजार	LAM/SU/42/02	सुन्दरवजार न.पा. ८	१८०	४१९	४६५	८८४	३१.५९	०८८/०३/१४
१३८	चुनपहरा	०५४/३/४	सुन्दरवजार	LAM/SU/42/03	सुन्दरवजार न.पा. ८	५७	१३४	१२४	२५८	७.२८	०८८/०३/१९
१३९	चण्डी	०५६/३/२०	सुन्दरवजार	LAM/SU/42/04	सुन्दरवजार न.पा. ८	३०	९५	१००	१९५	६४.१२	०७७/११/२९
१४०	फुलवारी	०६०/३/३	सुन्दरवजार	LAM/SU/42/05	सुन्दरवजार न.पा. ९	८०	१६९	१४३	३१२	९	०८७/०३/३०
१४१	राइनेकाली	०६१/५/७	सुन्दरवजार	LAM/SU/42/06	सुन्दरवजार न.पा. ८	१८८	४३३	४९२	९२५	३४.४९	०८८/०३/१९
१४२	कोइरालाफांट	०५८/३/२७	सुन्दरवजार	LAM/SU/38/01	सुन्दरवजार न.पा.१०	५४	१३४	१५९	२९३	४०.१७	०८७/०३/३०
१४३	कोइरालाफांटमाभगिण्डा	०५९/३/२६	सुन्दरवजार	LAM/SU/38/02	सुन्दरवजार न.पा.१०	४४	१३३	१३५	२६८	१६.४३	०८८/०३/१४
१४४	फेदीपाले	०६६/२/२५	सुन्दरवजार	LAM/SU/38/03	सुन्दरवजार न.पा.१०	४३	१०३	९९	२०२	३०.२९	०८८/०३/१५
१४५	ओखलेपानी	०५५/११/५	सुन्दरवजार	LAM/SU/39/01	सुन्दरवजार न.पा.१०	५५	१४०	१४३	२८३	३५.७५	०६०/०३/२५
१४६	देवतापानी पारीवन	०६६/११/२६	सुन्दरवजार	LAM/SU/39/02	सुन्दरवजार न.पा.३	१०१	३१२	३०१	६१३	१८.७७	०८८/०३/१४
१४७	ठूलोस्वारा	०६९/३/२२	सुन्दरवजार	LAM/BO/29/01	सुन्दरवजार न.पा.११	१५३	६३१	५८९	१२२०	२०८.१५	०८७/०५/०८
१४८	जुगेपानी	०५०/३/२	दोर्दी	LAM/AR/26/01	दोर्दी गा.पा.१	१११	२७२	२९४	५६६	७२.६	०८३/३/२५
१४९	विग्रह	०५०/११/२९	दोर्दी	LAM/AR/26/02	दोर्दी १ र ६	१०२	३४०	३५७	६९७	१७८.६२	०८०/१२/१३
१५०	भोटेनी	०५०/१२/२२	दोर्दी	LAM/AR/26/03	दोर्दी गा.पा.१	६३	१८७	१९६	३८३	३०.९९	०८०/३/२४
१५१	जलजले पाताल	०५२/३/२६	दोर्दी	LAM/AR/26/04	दोर्दी गा.पा.१	३६	९७	९७	१९४	३१.०१	०८०/१२/१३
१५२	महिला नमुना	०५२/३/२६	दोर्दी	LAM/AR/26/05	दोर्दी गा.पा.१	१५५	४०९	४२३	८३२	१.९२	०८०/१२/१३
१५३	भगरे लामीस्वारा	०५४/१/९	दोर्दी	LAM/AR/26/06	दोर्दी गा.पा.१	४३	११८	१२८	२४६	३२.३	०८०/१२/१३
१५४	कमेरेपानी रानीवन	०५६/३/२०	दोर्दी	LAM/AR/26/07	दोर्दी गा.पा.१	११२	२७९	३०९	५८८	१९.४३	०८०/१२/१३
१५५	इच्छापुत्री कमेरेपानी	०५७/१/२६	दोर्दी	LAM/AR/26/08	दोर्दी गा.पा.१	६०	१७१	१९२	३६३	३४.९४	०८०/१२/१३
१५६	शिरुवारी	०५८/३/२७	दोर्दी	LAM/AR/26/09	दोर्दी गा.पा.१	५७	१८३	१६५	३४८	४५.५७	०८७/०३/१५
१५७	रानीस्वारा सांखरपाखा	०५२/१२/१९	दोर्दी	LAM/AR/25/01	दोर्दी गा.पा.२	१२१	३७०	३२२	६९२	५२	०८०/०१/०६
१५८	रानीवन	०५३/१२/३	दोर्दी	LAM/AR/25/02	दोर्दी गा.पा.२	१४५	४१३	४८९	९०२	६१.२१	०८०/१२/१३
१५९	चिप्लेटी देवी	०५४/३/४	दोर्दी	LAM/AR/25/03	दोर्दी गा.पा.२	७२	१७६	१८५	३६१	३१.४६	०८०/१२/१३
१६०	लोसापाखा राम्चेभिर	०५५/३/२६	दोर्दी	LAM/AR/25/04	दोर्दी गा.पा.२	९८	२३२	२६५	४९७	४१.८६	०७०/०३/२२

१६१	केराबारी	०५२/२/३०	दोदी	LAM/AR/24/01	दोदी गा.पा.३	२९५	८५१	८४७	१६९८	१०७.५	०८०/०२/२८
१६२	किलेदी	०६१/३/१६	दोदी	LAM/AR/24/02	दोदी गा.पा.३	७८	१७०	२०६	३७६	२२.५१	०८८/०३/२७
१६३	चिसापानी	०६१/३/१६	दोदी	LAM/AR/24/03	दोदी गा.पा.३	५६	१५०	१५८	३०८	१२.६	०८६/०३/१५
१६४	उत्तरपानी	०६२/११/२	दोदी	LAM/AR/24/04	दोदी गा.पा.३	४३	१०६	११०	२१६	१२.१२	०८९/०३/१३
१६५	कुखुरेदुगा	०५१/१०/९	दोदी	LAM/AR/18/01	दोदी गा.पा.४	६३	१६६	१६१	३२७	१२३.६५	०८८/०३/३१
१६६	कोप्लिङ	०५२/३/२३	दोदी	LAM/AR/18/02	दोदी गा.पा.४	४१	१०३	१०९	२१२	७.५	०८६/०३/२१
१६७	शिख	०५४/२/१७	दोदी	LAM/AR/18/03	दोदी गा.पा.४	७८	१९६	२०५	४०१	२८.२९	०८९/०३/१९
१६८	ठाडी खोरीया	०५९/३/२६	दोदी	LAM/AR/18/04	दोदी गा.पा.४	३२	६९	६४	१३३	३.३५	०८७/०८/११
१६९	कवाकी	०६०/३/३	दोदी	LAM/AR/18/05	दोदी गा.पा.४	३९	९२	१०६	१९८	१९.२८	०८९/०३/१३
१७०	बांसबोट	०६०/३/३	दोदी	LAM/AR/18/06	दोदी गा.पा.४	३०	८२	८२	१६४	२०.७५	०७६/०८/१०
१७१	सिम्रे	०७१/६/२७	दोदी	LAM/AR/18/07	दोदी गा.पा.४	५३	१५९	१६६	३२५	१२४.८५	०७६/०६/२६
१७२	काम्लो	०५२/२/३०	दोदी	LAM/AR/19/01	दोदी गा.पा.५	७४	२२१	२५१	४७२	२६०.४	०८६/०३/१५
१७३	हुडाडा	०५४/३/४	दोदी	LAM/AR/19/02	दोदी गा.पा.५	११३	३२६	३००	६२६	२२३.८३	०८८/०३/२७
१७४	इलिमदेवी	०७३/३/१३	दोदी	LAM/AR/19/03	दोदी गा.पा.५	१०९	३०१	३४०	६४१	१९५.७२	०७८/०३/१२
१७५	पालेवन	०५२/१/३	दोदी	LAM/AR/05/01	दोदी गा.पा.६	६६	२३३	२४४	४७७	१८.७२	०८०/१२/१३
१७६	छोटेखोला	०७०/३/२०	दोदी	LAM/AR/05/02	दोदी गा.पा.६	७५	२२०	२६२	४८२	११४.२३	०८०/१२/१३
१७७	सिमी चामेपोखरी	०७७/०३/१८	दोदी	LAM/AR/05/03	दोदी गा.पा.६	११८	२८९	३३२	६२१	१४७.३	०८७/०३/१७
१७८	कुर्नीपाखा	०७८/३/३१	दोदी	LAM/AR/05/04	दोदी गा.पा.६	२८	८८	१०५	१९३	४२.१८	०८८/०३/३१
१७९	जीवन अमर	०५७/३/२६	दोदी	LAM/BH/04/01	दोदी गा.पा.७	१६८	४५२	४३४	८८६	५०.१२	०७७/०३/२६
१८०	सिडली गाउ	०७२/६/२०	दोदी	LAM/BH/04/02	दोदी गा.पा.७	४०	१३५	१४५	२८०	९६.१५	०८८/०३/३०
१८१	कुनखर्क	०७७/०३/२१	दोदी	LAM/BH/06/01	दोदी गा.पा.८	८४	२३७	२३२	४६९	४८७	०८६/०३/२०
१८२	नासाछो	०५३/२/०३	दोदी	LAM/BE/15/01	दोदी गा.पा.९	१२५	४०२	३९५	७९७	२०.१३	०८९/०३/१३
१८३	जनकल्याण	०५५/३/२६	दोदी	LAM/BE/15/02	दोदी गा.पा.९	७८	२०६	२०९	४१५	१४८.१२	०८९/०३/१३
१८४	छहरे	०५८/३/२७	दोदी	LAM/BE/15/04	दोदी गा.पा.९	२२	५७	६५	१२२	६.९६	०८९/०३/१९
१८५	कालोपहरा	०६१/३/१६	दोदी	LAM/BE/15/05	दोदी गा.पा.९	५०	१०६	११०	२१६	६.६९	०८९/०३/१३
१८६	सुनदेवी	०६५/६/६	दोदी	LAM/BE/15/06	दोदी गा.पा.९	७३	२४४	२६६	५१०	१००.३९	०८९/०३/१३
१८७	दूध पाखा	०७२/९/२७	दोदी	LAM/BE/15/07	दोदी गा.पा.८	३४	९३	९०	१८३	१७.८३	०८९/०३/१३

१८८	रानीवन	०५०/५/१३	राईनास दुधपोखरी	LAM/DH/44/01	राईनास न.पा.१	१६५	४८५	५३५	१०२०	३१.८४	०८०/०३/२७
१८९	ओदालपाटो	०५१/१०/२	राईनास दुधपोखरी	LAM/DH/44/02	राईनास न.पा.१	१३१	२४९	२५८	५०७	१२	०८७/०३/२०
१९०	काप्रेचौर	०५२/३/८	राईनास दुधपोखरी	LAM/DH/44/03	राईनास न.पा.१	८५	३१२	३०१	६१३	५५.४६	०८९/०१/२१
१९१	सुर्योदय	०५३/९/२३	राईनास दुधपोखरी	LAM/DH/44/04	राईनास न.पा.२	६४	१८७	१८३	३७०	३१.७८	०७५/०५/२५
१९२	सतीदेवी	०५३/१२/३	राईनास दुधपोखरी	LAM/DH/44/05	राईनास न.पा.२	६९	२०५	२२५	४३०	१३६.४५	०७६/०३/२६
१९३	दुन्दुरे ढँडपाखा	०५६/३/२०	राईनास दुधपोखरी	LAM/DH/44/06	राईनास न.पा.१	४७	१८६	१७९	३६५	१६.२५	०८१/०३/२८
१९४	एकता	०७२/३/२७	राईनास दुधपोखरी	LAM/DH/44/07	राईनास न.पा.२	४६	१३३	१२८	२६१	४.२१	०८९/०३/१३
१९५	चण्डिकालिका	०७३/३/२०	राईनास दुधपोखरी	LAM/DH/44/08	राईनास न.पा.२	५५	११०	१३०	२४०	३०.३२	०८९/०३/१६
१९६	चक्रतिर्थ	०५०/५/१८	राईनास दुधपोखरी	LAM/DH/45/01	राईनास न.पा.४	४०४	१००८	१०१०	२०१८	६७.७३	०८९/०३/१३
१९७	देउराली	०६३/७/१९	राईनास दुधपोखरी	LAM/DH/45/02	राईनास न.पा.५	२४५	६३१	६२८	१२५९	३९.९५	०८९/०३/१८
१९८	भ्नांकीथान	०६३/११/२५	राईनास दुधपोखरी	LAM/DH/45/03	राईनास न.पा.५	३१४	९३४	९५०	१८८४	१३०.८२	०८१/०३/२८
१९९	आंपचौर	०५०/३/२	राईनास दुधपोखरी	LAM/DH/46/01	राईनास न.पा.६	२३०	७०३	६८८	१३९१	१२२.५३	०८१/१०/०३
२००	लुपुगाउं	०५०/५/१३	राईनास दुधपोखरी	LAM/DH/46/02	राईनास न.पा.६	१३७	३७४	३६७	७४१	१४५.७८	०८९/०३/१६
२०१	सालफेदी	०५०/८/९	राईनास दुधपोखरी	LAM/DH/46/03	राईनास न.पा.६	६४	१४४	१५२	२९६	१९.७३	०८१/०२/२८
२०२	सिमलचौर नारीनघाट	०५०/९/२९	राईनास दुधपोखरी	LAM/DH/46/04	राईनास न.पा.६	२४८	६३२	६२४	१२५६	७७.७७	०८९/०३/१६
२०३	गरमवेसी	०५०/९/२९	राईनास दुधपोखरी	LAM/DH/46/05	राईनास न.पा.७	१५७	४९९	४७९	९७८	३३.२९	०८१/०३/२८
२०४	चम्पावती	०५२/३/२३	राईनास दुधपोखरी	LAM/DH/46/06	राईनास न.पा.७	१६०	३९८	३९५	७९३	३७.१२	०८९/०३/१४
२०५	गौलीटार	०५४/३/४	राईनास दुधपोखरी	LAM/DH/46/07	राईनास न.पा.६	९९	२९७	२८२	५७९	२८.०६	०८९/०३/१५
२०६	कालिका	०५१/१०/२	राईनास दुधपोखरी	LAM/DH/47/01	राईनास न.पा.८	८९	२२९	२५६	४८५	३२.७५	०८०/०३/२४
२०७	कटहरबारी	०५२/३/२३	राईनास दुधपोखरी	LAM/DH/47/02	राईनास न.पा.८	८०	२२०	२०१	४२१	२२.८३	०८०/०३/२४
२०८	नवज्योति	०५८/३/२७	राईनास दुधपोखरी	LAM/DH/47/03	राईनास न.पा.८	६३	१४५	१७१	३१६	१६.०३	०८७/३/२०
२०९	कालामाटा	०५९/३/२६	राईनास दुधपोखरी	LAM/DH/47/04	राईनास न.पा.८	६३	१६१	१५२	३१३	११.०६	०८९/०२/१०
२१०	पिपलटारी	०५९/३/२६	राईनास दुधपोखरी	LAM/DH/47/05	राईनास न.पा.८	८८	२२४	२३६	४६०	२६.४३	०८०/०३/२७
२११	मस्युाड्डी	०६०/३/३	राईनास दुधपोखरी	LAM/DH/47/06	राईनास न.पा.८	९८	२४६	२२५	४७१	४९.१७	०८३/०३/२५
२१२	तलेजु	०६०/३/३	राईनास दुधपोखरी	LAM/DH/47/07	राईनास न.पा.८	६९	२०१	२०९	४१०	५६.१८	०८१/०३/२८
२१३	अन्नपूर्ण	०६१/३/१६	राईनास दुधपोखरी	LAM/DH/47/08	राईनास न.पा.८	६९	१७७	१८०	३५७	४५.१८	०८९/०३/१६
२१४	महादेव	०६१/३/१६	राईनास दुधपोखरी	LAM/DH/47/09	राईनास न.पा.८	१०८	२३७	२५४	४९१	२९.८१	०८८/०३/३१
२१५	विरभक्ती	०५०/५/१०	राईनास दुधपोखरी	LAM/DH/48/01	राईनास न.पा.९	१८१	४९३	४८७	९८०	१४१.३६	०८१/०३/२८

२१६	दिव्य ज्योति	०५०/९/२९	राईनास दुधपोखरी	LAM/DH/48/02	राईनास न.पा.९	४२	११२	१२६	२३८	६८.५९	०७६/०३/२६
२१७	कालिका	०५३/२/२१	राईनास दुधपोखरी	LAM/DH/48/03	राईनास न.पा.९	१०१	२८३	२८२	५६५	१२८	०७७/०८/०६
२१८	मनकामना	०५९/३/२६	राईनास दुधपोखरी	LAM/DH/48/04	राईनास न.पा.९	५७	१६५	१९४	३५९	४३.७७	०८१/०२/२८
२१९	पांगटे	०५७/१/२६	राईनास दुधपोखरी	LAM/DH/43/01	राईनास न.पा.१०	८१	१७७	१६५	३४२	४६.९	०८३/०३/२५
२२०	लामागाजं	०५८/३/२७	राईनास दुधपोखरी	LAM/DH/43/02	राईनास न.पा.१०	४२	११५	१२३	२३८	५७.५४	०७४/०३/२१
२२१	साल्मेकोट	०५९/३/२६	राईनास दुधपोखरी	LAM/DH/43/03	राईनास न.पा.१०	७१	१६८	१८२	३५०	५५.४६	०८९/०३/१६
२२२	मण्डली	०६२/२/१९	राईनास दुधपोखरी	LAM/DH/43/04	राईनास न.पा.१०	२०	५८	६०	११८	१६.१	०७९/०३/१५
२२३	सानीपोखरी	०६२/२/१९	राईनास दुधपोखरी	LAM/DH/43/05	राईनास न.पा.१०	६८	१९१	१८१	३७२	२१.४५	०७५/०५/२५
२२४	शिलापत्थर	०६२/७/८	राईनास दुधपोखरी	LAM/DH/43/06	राईनास न.पा.१०	४५	१५६	१६०	३१६	१६.१२	०८०/०३/२७
२२५	मणीचक्र	०६५/६/६	राईनास दुधपोखरी	LAM/DH/43/07	राईनास न.पा.१०	५५	१६२	१७८	३४०	१७.२४	०७६/०३/२६
२२६	पाल्पानी	०७२/२/६	राईनास दुधपोखरी	LAM/DH/43/08	राईनास न.पा.१०	३७	१३२	१२५	२५७	४९.८	०८३/०९/११
२२७	कातेखर्क ड.सीभाले	०७४/७५	राईनास दुधपोखरी	LAM/DH/43/09	दुधपोखरी गा.पा. १	६७	१८८	१९५	३८३	५४.५७	०८०/०३/२७
२२८	माझीबारी ओखरबोट	०५३/३/९	राईनास दुधपोखरी	LAM/DH/06/01	दुधपोखरी गा.पा. १	५४	१३०	१३७	२६७	११.१३	०७२/१०/१९
२२९	त्रिवेणी पाल्पे	०७१/३/२६	राईनास दुधपोखरी	LAM/DH/06/02	दुधपोखरी गा.पा. १	७७	२१०	२०३	४१३	१३९.५७	०८३/०९/११
२३०	कल्लाबारी देउराली	०७४/२/३१	राईनास दुधपोखरी	LAM/DH/06/03	दुधपोखरी गा.पा. १	७२	२११	२३८	४४९	४७.१२	०८९/०३/०४
२३१	दाह्रगौडा	०७८/३/३०	राईनास दुधपोखरी	LAM/DH/06/04	दुधपोखरी गा.पा. १	१००	२३८	२५४	४९२	७७.९४	०८८/०३/३०
२३२	अजमरे पाचोक	०५०/१२/४	राईनास दुधपोखरी	LAM/DH/21/01	दुधपोखरी गा.पा. २	४८	१३१	१२६	२५७	२८.५	०७९/०३/१५
२३३	बुन्डांडा	०५५/३/२३	राईनास दुधपोखरी	LAM/DH/21/02	दुधपोखरी गा.पा. २	७९	२३०	२२३	४५३	१५.९१	०७४/१२/२४
२३४	जुम्ली	०५६/९/३०	राईनास दुधपोखरी	LAM/DH/21/03	दुधपोखरी गा.पा. २	६९	२१८	२०४	४२२	११.६८	०७७/१२/०९
२३५	आठघरे	०६२/६/१६	राईनास दुधपोखरी	LAM/DH/21/04	दुधपोखरी गा.पा. २	५३	१३४	१२८	२६२	१०.८८	०८०/०३/२४
२३६	बाह्रघरे	०६९/१०/२४	राईनास दुधपोखरी	LAM/DH/21/05	दुधपोखरी गा.पा. २	५४	१५५	१५९	३१४	११.३	०८०/०३/२७
२३७	दवाडी मिलन	०६९/१०/२४	राईनास दुधपोखरी	LAM/DH/21/06	दुधपोखरी गा.पा. २	१८५	४४०	४६३	९०३	१५.१२	०८०/०३/२४
२३८	स्वर्गवास भांडस्वारा	०५०/५/१८	राईनास दुधपोखरी	LAM/DH/20/01	दुधपोखरी गा.पा.३	४८	१७३	१६३	३३६	२४१.५	०८८/०३/२७
२३९	नमार्खु	०५२/१/३	राईनास दुधपोखरी	LAM/DH/20/02	दुधपोखरी गा.पा.४	५५	१३५	१२१	२५६	१७०.५७	०८८/०३/३१
२४०	घरेढुंगा	०५२/१/३	राईनास दुधपोखरी	LAM/DH/20/03	दुधपोखरी गा.पा.४	३३	८१	८३	१६४	५६.५६	०८१/०३/२८
२४१	फुलिङ्गिरी	०६६/११/२६	राईनास दुधपोखरी	LAM/DH/20/04	दुधपोखरी गा.पा.३	११२	२८०	३३५	६१५	४९०	०८८/०३/३०
२४२	ठूलो कात्रे	०६६/११/२६	राईनास दुधपोखरी	LAM/DH/20/05	दुधपोखरी गा.पा.३	७५	२६०	२५०	५१०	२८०.४८	०८८/०३/२०
२४३	देउराली	०६७/११/२५	राईनास दुधपोखरी	LAM/DH/20/06	दुधपोखरी गा.पा.३	९२	२२५	२४०	४६५	१८६.२	०८८/०३/३०

२४४	सामघरेटी	०६९/१०/२४	राईनास दुधपोखरी	LAM/DH/20/07	दुधपोखरी गा.पा.४	२८	६२	७३	१३५	१३२.५	०७४/१०/२३
२४५	बन्सार	०५०/११/२९	राईनास दुधपोखरी	LAM/DH/22/01	दुधपोखरी गा.पा. ५	१११	३२०	३१६	६३६	६४.६७	०८९/०१/२१
२४६	बाकोट	०५२/३/८	राईनास दुधपोखरी	LAM/DH/22/02	दुधपोखरी गा.पा. ५	६५	२२१	२४३	४६४	७४.८८	०८८/०३/३१
२४७	फोके	०५३/९/२३	राईनास दुधपोखरी	LAM/DH/22/03	दुधपोखरी गा.पा. ५	५७	१५०	१६२	३१२	६४.४४	०७६/०३/२६
२४८	सिम्ले	०५४/३/४	राईनास दुधपोखरी	LAM/DH/22/04	दुधपोखरी गा.पा. ५	४७	१४३	१४४	२८७	४८.४६	०८९/०३/१६
२४९	तस्यो	०५८/३/२७	राईनास दुधपोखरी	LAM/DH/22/05	दुधपोखरी गा.पा. ५	७९	२४५	२६२	५०७	१७८.२९	०७५/०३/१९
२५०	गडगाडे पाताल	०५०/१२/४	राईनास दुधपोखरी	LAM/AR/23/01	दुधपोखरी गा.पा. ६	५०	१८०	१८३	३६३	६४.३२	०८०/०३/२८
२५१	भिरकुना	०५३/१२/३	राईनास दुधपोखरी	LAM/AR/23/02	दुधपोखरी गा.पा. ६	११४	३०८	३४०	६४८	१२९.८७	०७६/०३/२८
२५२	शिवशक्ति	०५८/३/२७	राईनास दुधपोखरी	LAM/AR/23/03	दुधपोखरी गा.पा. ६	१०१	२९९	२९६	५९५	१२८.८९	०८१/०३/२८
२५३	साल्मे	०५८/३/२७	राईनास दुधपोखरी	LAM/AR/23/04	दुधपोखरी गा.पा. ६	२९	९७	९७	१९४	३५.६३	०८८/०३/२७
२५४	सिर्जनसिल	०५९/३/२६	राईनास दुधपोखरी	LAM/AR/23/05	दुधपोखरी गा.पा. ६	५४	१५३	१२९	२८२	२८.३८	०८९/०३/०४
२५५	सुकदेव	०६३/११/२५	राईनास दुधपोखरी	LAM/AR/23/06	दुधपोखरी गा.पा. ६	२५	६७	९१	१५८	४१.७८	०७५/१२/२२
२५६	तुंजे	०६५/३/२३	राईनास दुधपोखरी	LAM/AR/23/07	दुधपोखरी गा.पा. ६	११	३६	३६	७२	४६.७२	०७५/१२/२२
२५७	ठूलोस्वारा	०६६/२/२२	राईनास दुधपोखरी	LAM/AR/23/08	दुधपोखरी गा.पा. ६	१२	२६	२९	५५	२०.३२	०७६/०८/१०
२५८	वेतनी	०६६/११/२६	राईनास दुधपोखरी	LAM/AR/23/09	दुधपोखरी गा.पा. ६	४१	११९	१३५	२५४	१९१.८	०७६/१०/०३
२५९	बुढीकोट	०६८/३/१६	राईनास दुधपोखरी	LAM/AR/23/10	दुधपोखरी गा.पा. ६	२७	८३	८४	१६७	७२.७७	०७८/०३/१४
२६०	कालिकास्थान	०५२/३/२३	मध्यनेपाल	LAM/RA/52/01	मध्यनेपाल न.पा.१	४९	१४३	१५४	२९७	४१.२४	०८७/०३/३०
२६१	हांडीखोला	०५२/९/१०	मध्यनेपाल	LAM/RA/52/02	मध्यनेपाल न.पा.१	५३	१७०	१९१	३६१	३०.१	०८७/०९/२८
२६२	बडहरेपाताल	०५२/९/१०	मध्यनेपाल	LAM/RA/52/03	मध्यनेपाल न.पा.१	९३	३२५	३६२	६८७	११२.०२	०८२/०५/०५
२६३	बाघदेवी	०५३/३/४	मध्यनेपाल	LAM/RA/52/04	मध्यनेपाल न.पा.१	५३	१३४	१४२	२७६	१९.११	०८०/१२/१३
२६४	किर्तीपुर	०५३/१२/३	मध्यनेपाल	LAM/RA/52/05	मध्यनेपाल न.पा.१	१५४	४३०	४३५	८६५	६६.४५	०८७/०३/१८
२६५	भीरपानी पाखो	०५४/३/२२	मध्यनेपाल	LAM/RA/52/06	मध्यनेपाल न.पा.१	१४	४२	३८	८०	२९.७४	०८७/०९/२८
२६६	चिसापानी कुरुरढुंगा	०५४/३/२२	मध्यनेपाल	LAM/RA/52/07	मध्यनेपाल न.पा.१	२१	७८	६८	१४६	३७.१	०८७/०९/२८
२६७	राजखोरीया	०५४/७/२९	मध्यनेपाल	LAM/RA/52/08	मध्यनेपाल न.पा.१	३२	९२	८६	१७८	७.२१	०८७/०९/२८
२६८	ढोडघारी धम्पु	०५५/३/२३	मध्यनेपाल	LAM/RA/52/09	मध्यनेपाल न.पा.१	१६	३३	४०	७३	१४.९२	०८७/०९/२८
२६९	कल्चौडे	०५७/३/२६	मध्यनेपाल	LAM/RA/52/10	मध्यनेपाल न.पा.१	२०	५०	५१	१०१	२०.८८	०८७/०९/२८
२७०	कालिका कल्चौडे	०५९/३/२६	मध्यनेपाल	LAM/RA/52/11	मध्यनेपाल न.पा.१	३१	१०३	१११	२१४	२९.३२	०८८/०१/१२
२७१	जनचेतना	०६०/७/२७	मध्यनेपाल	LAM/RA/52/12	मध्यनेपाल न.पा.१	४१	१०६	१२३	२२९	१७.६४	०८७/०९/२८

२७२	अकला	०६०/७/२७	मध्यनेपाल	LAM/RA/52/13	मध्यनेपाल न.पा.१	१८	५१	४८	९९	२०.४३	०८९/०३/१५
२७३	कालिका	०६१/५/७	मध्यनेपाल	LAM/RA/52/14	मध्यनेपाल न.पा.१	१६	४६	४५	९१	२२.३८	०८९/०३/१०
२७४	साठीमुरे	०५३/९/७	मध्यनेपाल	LAM/RA/53/01	मध्यनेपाल न.पा.२	८२	१७५	२१७	३९२	२७.०७	०८७/१०/१०
२७५	सामाखोरिया	०५३/९/७	मध्यनेपाल	LAM/RA/53/02	मध्यनेपाल न.पा.२	१९	७८	८४	१६२	२८.६५	०८७/१०/१०
२७६	लामपाटा	०५३/९/७	मध्यनेपाल	LAM/RA/53/03	मध्यनेपाल न.पा.२	२५८	७२५	७६५	१४९०	८४.२७	०८१/१०/१२
२७७	जमुना गैह्रा	०५३/१२/३	मध्यनेपाल	LAM/RA/53/04	मध्यनेपाल न.पा.२	८	१७	२५	४२	१९.७४	०८७/१०/१०
२७८	पिस्ती	०५३/१२/३	मध्यनेपाल	LAM/RA/53/05	मध्यनेपाल न.पा.२	२८	६५	६९	१३४	११३.२१	०८९/०३/१२
२७९	भोलडांडा	०५३/१२/३	मध्यनेपाल	LAM/RA/53/06	मध्यनेपाल न.पा.२	१४	३७	४७	८४	१२.६२	०७७/०३/१५
२८०	अंधेरीखोला	०६०/३/३	मध्यनेपाल	LAM/RA/53/07	मध्यनेपाल न.पा.२	१५	६१	६०	१२१	३१.४१	०८७/१०/१०
२८१	नागभैरब	०६०/३/३	मध्यनेपाल	LAM/RA/53/08	मध्यनेपाल न.पा.२	५०	१९७	१९८	३९५	५९.७९	०८७/१०/१०
२८२	तामाखानी धार्दी	०७०/३/२०	मध्यनेपाल	LAM/RA/53/09	मध्यनेपाल न.पा.२	४८	११९	१३५	२५४	२४.४७	०८७/१०/१०
२८३	काशीखोला	०५२/९/१०	मध्यनेपाल	LAM/RA/54/01	मध्यनेपाल न.पा.३	१४३	३७९	३७०	७४९	५५.८६	०८४/१२/१९
२८४	सुनेपानी	०५२/१२/१९	मध्यनेपाल	LAM/RA/54/02	मध्यनेपाल न.पा.३	९७	२६४	२४८	५१२	५१	०८१/०३/३०
२८५	ज्यामिरे खोला	०५२/१२/१९	मध्यनेपाल	LAM/RA/54/03	मध्यनेपाल न.पा.३	९७	२६४	२४८	५१२	६३.६	०८१/०३/३०
२८६	अकला	०५२/९/१०	मध्यनेपाल	LAM/RA/56/01	मध्यनेपाल न.पा. ४	५१	१३७	१२६	२६३	५६.५१	०८७/०३/३०
२८७	असिमुरे उत्तरखोरिया	०५२/९/१०	मध्यनेपाल	LAM/RA/56/02	मध्यनेपाल न.पा. ४	१६३	३९५	४५१	८४६	४१.६	०८७/१०/१०
२८८	जलदेवी	०५३/२/२२	मध्यनेपाल	LAM/RA/56/03	मध्यनेपाल न.पा. ४	२८४	७१८	७३४	१४५२	७२.४६	०८७/०३/३०
२८९	देउराली	०५३/२/२२	मध्यनेपाल	LAM/RA/56/04	मध्यनेपाल न.पा. ४	४०	९९	१२३	२२२	७८.४१	०८७/०३/३१
२९०	जयशुम्का	०५५/३/१०	मध्यनेपाल	LAM/RA/56/05	मध्यनेपाल न.पा. ४	८१	१८७	१८८	३७५	२०.१९	०८७/०९/२८
२९१	दुधेकुना प्रतिभा	०५५/३/२६	मध्यनेपाल	LAM/RA/56/06	मध्यनेपाल न.पा. ४	४६	९३	९१	१८४	१४.४३	०८७/०९/२८
२९२	मनकामना	०५८/३/२७	मध्यनेपाल	LAM/RA/56/07	मध्यनेपाल न.पा. ४	४५	११४	१२४	२३८	७१.७८	०८१/०३/३०
२९३	मालिका	०६५/३/२३	मध्यनेपाल	LAM/RA/56/08	मध्यनेपाल न.पा. ४	४०	९३	११२	२०५	३१.७९	०८७/१०/१०
२९४	कौसेरी	०५०/३/२	मध्यनेपाल	LAM/BA/55/01	मध्यनेपाल न.पा.५	३७	११४	१२०	२३४	४२.६	०८०/०३/२७
२९५	कर्तपुर	०५२/१२/२७	मध्यनेपाल	LAM/BA/55/02	मध्यनेपाल न.पा.५	२८	६२	७४	१३६	२३.९२	०८०/१०/१६
२९६	पुरानो हटिया	०५४/७/२९	मध्यनेपाल	LAM/BA/55/03	मध्यनेपाल न.पा.५	७१	२३१	२३४	४६५	६२.४१	०८७/०३/३०
२९७	पराजुली बेसी	०५५/३/१०	मध्यनेपाल	LAM/BA/55/04	मध्यनेपाल न.पा.५	९२	२७०	२६८	५३८	८२.८८	०८२/०३/२८
२९८	सितलादेवी	०६६/२/२२	मध्यनेपाल	LAM/BA/55/05	मध्यनेपाल न.पा.५	२०	६४	६९	१३३	८४.७७	०८९/०३/०९
२९९	गुम्वाहलेसी	०५०/५/१८	मध्यनेपाल	LAM/BO/37/01	मध्यनेपाल न.पा.६	८२	१०६	१४४	२५०	४३.४२	०८७/१०/१०



३००	रानीबन फलानेडांडा	०५०/१२/२२	मध्यनेपाल	LAM/BO/37/02	मध्यनेपाल न.पा.६	२०९	५००	५५५	१०५५	१०८.१	०७६/०३/१८
३०१	रानीरिहिने	०५२/३/२३	मध्यनेपाल	LAM/BO/37/03	मध्यनेपाल न.पा.६	१०६	२६१	२५८	५१९	३१.७	०८०/०३/३०
३०२	बाघमारे बाह्रबिसे	०५२/३/२८	मध्यनेपाल	LAM/BO/37/04	मध्यनेपाल न.पा.६	८४	२०१	२१४	४१५	२२.९२	०७९/०२/१८
३०३	रानीबन	०५२/३/२८	मध्यनेपाल	LAM/BO/37/05	मध्यनेपाल न.पा.६	१२६	२८६	२९५	५८१	१६.५३	०८०/१०/१६
३०४	भोटेडांडा	०५२/९/१८	मध्यनेपाल	LAM/BO/37/06	मध्यनेपाल न.पा.६	१२	२९	३६	६५	१२.०१	०८७/१०/१०
३०५	अकला	०५४/३/४	मध्यनेपाल	LAM/BO/37/07	मध्यनेपाल न.पा.६	४३	१४५	१५३	२९८	२१.९६	०७६/३/२६
३०६	राड्डी खोला	०५४/३/४	मध्यनेपाल	LAM/BO/37/08	मध्यनेपाल न.पा.६	६१	१४६	१५४	३००	८६.२५	०८७/१२/११
३०७	हलेसी चांपखोला	०५४/३/२२	मध्यनेपाल	LAM/BO/37/09	मध्यनेपाल न.पा.६	३२	७२	७९	१५१	१५.१४	०८७/०३/३०
३०८	गौरीशंकर	०५२/३/२८	मध्यनेपाल	LAM/BO/35/01	मध्यनेपाल न.पा.७	६१	१६३	१४२	३०५	२३.१३	०८०/०३/३०
३०९	लक्ष्मी	०५२/९/१८	मध्यनेपाल	LAM/BO/35/02	मध्यनेपाल न.पा.७	११६	३०५	३२५	६३०	८९.४९	०८१/०३/३०
३१०	माभ्रा	०५२/९/१८	मध्यनेपाल	LAM/BO/35/03	मध्यनेपाल न.पा.७	५८	१३३	१४०	२७३	८४.७४	०८१/०३/३०
३११	देउराली	०५३/२/१७	मध्यनेपाल	LAM/BO/35/04	मध्यनेपाल न.पा.७	६१	१७१	१७०	३४१	९४.१९	०८२/०३/२८
३१२	अकला	०५३/२/१७	मध्यनेपाल	LAM/BO/35/05	मध्यनेपाल न.पा.७	५४	१४७	१४३	२९०	७०.९८	०८२/०३/२८
३१३	जीवनआधार	०५५/३/२३	मध्यनेपाल	LAM/BO/35/06	मध्यनेपाल न.पा.७	९७	२५८	२६४	५२२	४०.३२	०७७/०९/२५
३१४	चण्डीस्थान	०५५/११/५	मध्यनेपाल	LAM/BO/35/07	मध्यनेपाल न.पा.७	३१	७४	८३	१५७	४७.३३	०७५/०३/२६
३१५	मालिका	०५७/१/२६	मध्यनेपाल	LAM/BO/35/08	मध्यनेपाल न.पा.७	३२	७९	८५	१६४	१३.४१	०८७/०३/३०
३१६	ज्वालादेवी	०६९/३/२२	मध्यनेपाल	LAM/BO/35/09	मध्यनेपाल न.पा.७	६०	१९९	१८१	३८०	१२.६२	०८७/०३/३१
३१७	कल्याण मजुवा बेतनी सिर्जना	०५७/३/२६	मध्यनेपाल	LAM/BO/33/01	मध्यनेपाल न.पा.८	१३६	३३७	३८७	७२४	३३४.४६	०८०/०३/२४
३१८	डुडुवा भूमिस्थान	०६२/११/८	मध्यनेपाल	LAM/BO/33/02	मध्यनेपाल न.पा.८	१२२	३९६	४२२	८१८	३२२.५४	०७८/०३/२१
३१९	मकुटे	०६३/७/१९	मध्यनेपाल	LAM/BO/33/03	मध्यनेपाल न.पा.८	४२	११२	१३८	२५०	३३६.९१	०८०/०१/३०
३२०	शिवसुन्दरी	०६३/७/१९	मध्यनेपाल	LAM/BO/33/04	मध्यनेपाल न.पा.८	९६	२४९	२५४	५०३	२२३.७१	०८०/०१/०६
३२१	सिमेभुमे	०६६/२/२२	मध्यनेपाल	LAM/BO/33/05	मध्यनेपाल न.पा.८	१३७	३३०	३७३	७०३	३६३.८	०८९/०३/१०
३२२	आरिकुसी देवी स्थान	०७३/३/२१	मध्यनेपाल	LAM/BO/33/06	मध्यनेपाल न.पा.८	२४	९९	९७	१९६	८८.१६	०७०/०३/२०
३२३	कृमिरे स्वारा	०५०/१२/४	मध्यनेपाल	LAM/BO/34/01	मध्यनेपाल न.पा.९	२२	५७	५४	१११	१०.१२	०८७/०३/३०
३२४	चण्डीस्थान	०५४/७/२९	मध्यनेपाल	LAM/BO/34/02	मध्यनेपाल न.पा.७	९६	२७३	२६१	५३४	९६.८	०८७/०३/३०
३२५	हरियाली डांडा	०५५/३/१०	मध्यनेपाल	LAM/BO/34/03	मध्यनेपाल न.पा.९	६८	२०२	१९४	३९६	१६.२४	०७६/१२/२१
३२६	भदौरे	०५५/३/२३	मध्यनेपाल	LAM/BO/34/04	मध्यनेपाल न.पा.९	८६	२२९	२२९	४५८	५६.१२	०७४/१०/०२
३२७	चण्डी देउराली	०५५/३/२३	मध्यनेपाल	LAM/BO/34/05	मध्यनेपाल न.पा.९	४५	११९	१४७	२६६	२३.५	०७५/१२/२२



३२८	राजराजेश्वरी	०५६/३/२०	मध्यनेपाल	LAM/BO/34/06	मध्यनेपाल न.पा.९	४३	१०३	१२५	२२८	७३.५४	०८९/०३/१४
३२९	चक्रदेवी	०५६/३/२०	मध्यनेपाल	LAM/BO/34/07	मध्यनेपाल न.पा.८	५४	१३८	१५९	२९७	४५.६	०८८/०३/०९
३३०	सालडाडा	०५७/३/२६	मध्यनेपाल	LAM/BO/34/08	मध्यनेपाल न.पा.९	७६	१९७	१९३	३९०	५४.३७	०८७/०३/३०
३३१	धुमखोला भालुखोला	०५८/३/२७	मध्यनेपाल	LAM/BO/34/09	मध्यनेपाल न.पा.९	८२	२१६	२५३	४६९	१९.४३	०८७/०३/३०
३३२	रत्नदेवी	०७३/३/२७	मध्यनेपाल	LAM/BO/34/10	मध्यनेपाल न.पा.८	११४	१३२	१५६	२८८	४३.९९	०८८/०३/०९
३३३	प्यारे	०६१/३/१६	मध्यनेपाल	LAM/BO/36/01	मध्यनेपाल न.पा.१०	५८	१३३	१५७	२९०	७०.४२	०७८/०३/२१
३३४	कोम्रो	०५५/३/१०	मध्यनेपाल	LAM/BA/14/01	कहोलासोथार ८	१४६	३६९	३८९	७५८	४२८.५३	०८३/०३/२५
३३५	मपिड	०५७/३/२६	मध्यनेपाल	LAM/BA/14/02	कहोलासोथार ८	४१	८५	९२	१७७	११३.५	०७८/०३/२१
३३६	मोन्हेदेवी	०६५/३/२३	मध्यनेपाल	LAM/BA/14/03	कहोलासोथार ७	५४	१२९	१६०	२८९	१९४.५४	०७८/०३/२१
३३७	वनस्पती	०६५/३/२३	मध्यनेपाल	LAM/BA/14/04	कहोलासोथार ७	४५	११५	११०	२२५	१०९.१	०७७/०२/१६
३३८	प्रोतारासाफी	०६६/२/२२	मध्यनेपाल	LAM/BA/14/05	कहोलासोथार ७	५७	१६६	१८३	३४९	७९.६८	०७७/०८/२०
३३९	रम्लेदेवी	०६६/११/२६	मध्यनेपाल	LAM/BA/14/06	कहोलासोथार ७	८४	२४०	२३३	४७३	१८७	०७७/११/१०
३४०	अमरेश्वर	०५०/१२/४	मध्यनेपाल	LAM/BA/31/01	कहोलासोथार ९	९४	१६९	१६३	३३२	३८७.६९	०७६/०१/२५
३४१	गिलुड	०७१/३/९	मध्यनेपाल	LAM/BA/31/02	कहोलासोथार ९	१०८	२९५	२८४	५७९	३०७.९७	०७६/०३/०८
कुल जम्मा						२७३८३	७३२४५	७५९८७	१४९२३२	२७०८५.२	

४६

## अनुसूची ६

### बैज्ञानिक वन व्यवस्थापन लागू भएका सामुदायिक वनको लगत

सि.न.	सामुदायिक वनको नाम	ठेगाना	कार्ययोजना स्वीकृत मिति	कार्ययोजनाको अवधि	वनको क्षेत्रफल (हि.)	घरधुरी	जनसंख्या
१	ज्यामिरेखोला	मध्यनेपालन.पा. ३	२०७१।०३।३१	२०८१।०३।३०	६३.६	९७	५१२
२	अकला	मध्यनेपाल न.पा. ४	२०७१।०३।३१	२०८७।०३।३०	५६.५९	५१	२६३
३	सुनेपानी	मध्यनेपाल न.पा. ३	२०७१।०३।३१	२०८१।०३।३०	५१.	९७	५१२
४	लक्ष्मी	मध्यनेपाल न.पा. ७	२०७१।०३।३१	२०८१।०३।३०	८९.४९	११६	६३०
५	माझा	मध्यनेपाल न.पा. ७	२०७१।०३।३१	२०८१।०३।३०	८४.७४	५८	२७३
६	काशीखोला	मध्यनेपाल न.पा. ३	२०७१।०३।३१	२०८४।१२।१९	५५.८६	१४३	७४९
७	मनकामना	मध्यनेपाल न.पा. ४	२०७१।०३।३१	२०८१।०३।३०	७१.७८	४५	२३८
८	वडहरेपाताल	मध्यनेपाल न.पा. १	२०७१।०३।३१	२०८२।०५।०५	११२.०२	९३	६८७
९	मूलावारी	बेसिशहर न.पा. ९	२०७२।०३।२८	२०८२।०३।२७	२०३.४१	१३६	६६१
१०	पराजुलीबेसी	मध्यनेपाल न.पा. ५	२०७२।०३।२९	२०८२।०३।२८	८२.८८	९२	५३८
११	देउराली	मध्यनेपाल न.पा. ७	२०७२।०३।२९	२०८२।०३।२८	९४.१९	६१	३४१
१२	अकला	मध्यनेपाल न.पा. ७	२०७२।०३।२९	२०८२।०३।२८	७०.१८	५४	२९०
१३	जुगेपानी	दोर्दी १	२०७३।०३।२६	२०८३।०३।२५	७२.६	१११	५६६
१४	पाँगोटे	राइनास न.पा. १०	२०७३।०३।२६	२०८३।०३।२५	४६.९	८१	३४२
१५	कोम्रो	क्व्होलासोथार गा.पा. ८	२०७३।०३।२६	२०८३।०३।२५	४२८.५३	१४६	७५८
१६	मरुयाङ्गदी	राइनास न.पा. ८	२०७३।०३।२६	२०८३।०३।२५	४९.१७	९८	४७१
१७	सतीडाँडा	सुन्दरबजार न.पा. ५	२०७४।०३।२१	२०८४।०३।२०	४९.७७	५१	२७०
१८	किर्तीपुर	मध्यनेपाल १	२०७७।०३।१९	२०८७।०३।१८	६६.४५	१५४	८६५
				जम्मा	१७४९.१६	१६८४	८९६६

**अनुसूची ७**  
**कबुलियती वनको लगत**

सि.नं.	समूहको नाम	समूह दर्ता मिति	सब डिभिजन	समूहको कोड	ठेगाना	घरधुरी संख्या	समूहको जनसंख्या			वनको कूल क्षेत्रफल (हे)	कार्ययोजनाको म्याद समाप्त हुने मिति
							महिला	पुरुष	कुल		
१	ढांडकलेनी	२०५६।९।१९	दोदी	LAM/AR/24/L1	दोदी गा.पा. ३	७	१९	१८	३७	५.४६	०८०/१२/२३
२	मौलाडाडा	२०५८।८।३	दोदी	LAM/AR/24/L2	दोदी गा.पा. ३	७	२१	२३	४४	४.०४	०८०/१२/२३
३	नागेभिर	२०५८।८।३	दोदी	LAM/AR/24/L3	दोदी गा.पा. ३	७	२२	२३	४५	५.८४	०८०/१२/२३
४	रातोडाडा	२०५८।८।३	दोदी	LAM/AR/24/L4	दोदी गा.पा. ३	७	२८	२५	५३	४.३६	०८०/१२/२३
५	साउनेपानी	२०५८।८।३	दोदी	LAM/AR/24/L5	दोदी गा.पा. ३	७	२४	२३	४७	४.६८	०८०/१२/२३
६	च्यानडाडा	२०५८।८।३	दोदी	LAM/AR/24/L6	दोदी गा.पा. ३	७	२९	२९	५८	२.६४	०८०/१२/२३
७	दाम्राड.माडी(क)	२०५६।९।१९	दोदी	LAM/AR/18/L1	दोदी गा.पा. ४	७	१८	२९	४७	६.९२	०८०/१२/२३
८	दाम्राड.माडी(ख)	२०५६।९।१९	दोदी	LAM/AR/18/L2	दोदी गा.पा. ४	५	१७	१८	३५	४.८८	०८०/१२/२३
९	दाम्राड.माडी(ग)	२०५६।९।१९	दोदी	LAM/AR/18/L3	दोदी गा.पा. ४	६	१५	१०	२५	५.७	०८०/१२/२३
१०	फूरुन्चेपाखा	२०५६।९।१९	दोदी	LAM/AR/19/L1	दोदी गा.पा. -५	७	११	१५	२६	७.१२	०८९/०३/१९
११	पछेउपाखा	२०५६।९।१९	दोदी	LAM/AR/19/L2	दोदी गा.पा. -५	९	२७	१९	४६	७.३	०७५/०३/२०
१२	युम्लेपाखा	२०५६।९।१९	दोदी	LAM/AR/19/L3	दोदी गा.पा. -५	७	२०	१६	३६	३.०४	०८९/०३/१९
१३	हूम्सीदुलो	२०५९।९।३	दोदी	LAM/AR/19/L4	दोदी गा.पा. -५	८	२१	२२	४३	७.२४	०८०/१२/२३
१४	नाम्लेपाखा	२०५९।९।३	दोदी	LAM/AR/19/L5	दोदी गा.पा. ५	७	२३	१९	४२	३.३२	०८०/१२/२३
१५	तिन्दूवान	२०५९।९।३	दोदी	LAM/AR/19/L6	दोदी गा.पा. ५	८	२८	३२	६०	६.२८	०८०/१२/२३
१६	थुम्कीगैरा	२०६५।७।२९	दोदी	LAM/AR/05/L1	दोदी गा.पा. ६	९	३२	३२	६४	४.७५	०८९/३/१९
१७	थुम्कीखर्क	२०६५।७।२९	दोदी	LAM/AR/05/L2	दोदी गा.पा. ६	१०	३१	३४	६५	४.२५	०८९/३/१९
१८	आलडांडा	२०६५।७।२९	दोदी	LAM/AR/05/L3	दोदी गा.पा. ६	८	२९	४२	७१	४.५	०८९/३/१९
१९	आलगैरा	२०६५।७।२९	दोदी	LAM/AR/05/L4	दोदी गा.पा. ६	७	२६	२४	५०	५	०८९/३/१९
२०	आलुवारी	२०६५।७।२९	दोदी	LAM/AR/05/L5	दोदी गा.पा. ६	११	३२	३९	७१	५.५	०७६/०३/३०
२१	उत्तिसखर्क	२०६६।११।२६	दोदी	LAM/AR/05/L6	दोदी गा.पा. ६	९	२६	३३	५९	६.५	०७७/०१/०६
२२	तिरतिरेखोला	२०६६।११।२६	दोदी	LAM/AR/05/L7	दोदी गा.पा. ६	८	२७	२६	५३	६.३	०७७/०१/०६
२३	लालीगुरांस	२०६६।११।२६	दोदी	LAM/AR/05/L8	दोदी गा.पा. ६	७	२४	२४	४८	६.३	०७७/०१/०६

सि.नं.	समूहको नाम	समूह दर्ता मिति	सब डिभिजन	समूहको कोड	ठेगाना	घरधुरी संख्या	समूहको जनसंख्या			वनको कूल क्षेत्रफल (हे)	कार्ययोजनाको म्याद समाप्त हुने मिति
							महिला	पुरुष	कुल		
२४	भ्याङ्गखोला	२०६६।११।२६	दोदी	LAM/AR/05/L9	दोदी गा.पा. ६	७	१९	२०	३९	४.८९	०८९/३/१९
२५	लप्सिवोट	२०७२।१०।११	दोदी	LAM/AR/05/L10	दोदी गा.पा. ६	१४	४७	४२	८९	४.२	०७९/०३/१४
२६	घलेघाउ (क)	२०७४।३।१५	दोदी	LAM/AR/05/L11	दोदी गा.पा. ६	१४	४७	४१	८८	१०.२२	०७९/०३/१४
२७	घलेघाउ (ख)	२०७४।३।१५	दोदी	LAM/AR/05/L12	दोदी गा.पा. ६	१४	२७	२७	५४	१०.०३	०७९/०३/१४
२८	नप्लोक्यू (क)	२०७४।३।१५	दोदी	LAM/AR/05/L13	दोदी गा.पा. ६	१३	३४	४२	७६	४.३६	०७९/०३/१४
२९	नप्लोक्यू (ख)	२०७४।३।१५	दोदी	LAM/AR/05/L14	दोदी गा.पा. ६	१३	३३	५३	८६	४.८४	०७९/०३/१४
३०	आलिबारी(क)	२०७४।३।१५	दोदी	LAM/AR/05/L15	दोदी गा.पा. ६	१२	२९	३७	६६	३.१६	०७९/०३/१४
३१	आलिबारी(ख)	२०७४।३।१५	दोदी	LAM/AR/05/L16	दोदी गा.पा. ६	१२	३५	३१	६६	३.७७	०७९/०३/१४
३२	आलिबारी(ग)	२०७४।३।१५	दोदी	LAM/AR/05/L17	दोदी गा.पा. ६	१२	३१	३४	६५	३.६२	०७९/०३/१४
३३	सोती	२०७५।३।२१	दोदी	LAM/AR/05/L18	दोदी गा.पा. ६	६	१६	२४	४०	२.५३	०८०/०३/२०
३४	खेपूवा (क)	२०७५।३।२१	दोदी	LAM/AR/05/L19	दोदी गा.पा. ६	९	२५	२१	४६	२.१८	०८०/०३/२०
३५	खेपूवा (ख)	२०७५।३।२१	दोदी	LAM/AR/05/L20	दोदी गा.पा. ६	१०	१८	३३	५१	१.४२	०८०/०३/२०
३६	ताजे (क)	२०७५।३।२१	दोदी	LAM/AR/05/L21	दोदी गा.पा. ६	८	३६	३०	६६	६.१५	०८०/०३/२०
३७	ताजे (ख)	२०७५।३।२१	दोदी	LAM/AR/05/L22	दोदी गा.पा. ६	८	३०	२८	५८	३.४	०८०/०३/२०
३८	शैवानखोला	२०७५।३।२१	दोदी	LAM/AR/05/L23	दोदी गा.पा. ६	१०	२०	२२	४२	३.१३	०८०/०३/२०
३९	घाउडेभिर (क)	२०७६।३।१५	दोदी	LAM/AR/05/L24	दोदी गा.पा. ६	८	१५	२२	३७	३.६	०८१/०३/१४
४०	घाउडेभिर (ख)	२०७६।३।१५	दोदी	LAM/AR/05/L25	दोदी गा.पा. ६	८	२०	२२	४२	३.३४	०८१/०३/१४
४१	घाउडेभिर (ग)	२०७६।३।१५	दोदी	LAM/AR/05/L26	दोदी गा.पा. ६	१०	२१	१८	३९	४.३१	०८१/०३/१४
४२	घाउडेभिर (घ)	२०७६।३।१५	दोदी	LAM/AR/05/L27	दोदी गा.पा. ६	८	२५	२३	४८	३.२२	०८१/०३/१४
४३	चिलाउनेपाखा	२०७६।३।१५	दोदी	LAM/AR/05/L28	दोदी गा.पा. ६	६	१४	१५	२९	२.३	०८१/०३/१४
४४	प्लेनेपाखा	२०६६।११।२६	दोदी	LAM/BH/4/L1	दोदी गा.पा. ७	७	२१	२२	४३	६.९२	०८९/०३/१९
४५	मेनपाखा	२०६६।११।२६	दोदी	LAM/BH/4/L2	दोदी गा.पा. ७	९	२५	२८	५३	५.८९	०८९/०३/१९
४६	भीरकूना	२०६६।११।२६	दोदी	LAM/BH/4/L3	दोदी गा.पा. ७	७	४२	३६	७८	५.७७	०८९/०३/१९
४७	नालेगैरा	२०६६।११।२६	दोदी	LAM/BH/4/L4	दोदी गा.पा. ७	६	२०	२४	४४	४.५३	०७६/१२/०१
४८	घट्टेखोला	२०६६।११।२६	दोदी	LAM/BH/4/L5	दोदी गा.पा. ७	७	२९	२६	५५	४.५	०७६/१२/०१
४९	च्यानडांडा	२०६६।११।२६	दोदी	LAM/BH/4/L6	दोदी गा.पा. ७	८	२६	३४	६०	५.९६	०८९/०३/१९

सि.नं.	समूहको नाम	समूह दर्ता मिति	सब डिभिजन	समूहको कोड	ठेगाना	घरधुरी संख्या	समूहको जनसंख्या			वनको कूल क्षेत्रफल (हे)	कार्ययोजनाको म्याद समाप्त हुने मिति
							महिला	पुरुष	कुल		
५०	आलेबारी	२०६७१०१०५	दोदी	LAM/BH/4/L7	दोदी गा.पा. ७	१३	३९	४३	८२	२०	०८०/१२/२३
५१	वियाखोरिया	२०६७१०१०५	दोदी	LAM/BH/4/L8	दोदी गा.पा. ७	९	५०	३८	८८	६	०८०/१२/२३
५२	फुलस्वारा	२०६७१०१०५	दोदी	LAM/BH/4/L9	दोदी गा.पा. ७	९	२७	४१	६८	६	०८०/१२/२३
५३	ताईलाप्रो	२०६७१०१०५	दोदी	LAM/BH/4/L10	दोदी गा.पा. ७	१०	३२	३२	६४	५	०७७/१०/०९
५४	तनकप्रो	२०६७१०१०५	दोदी	LAM/BH/4/L11	दोदी गा.पा. ७	९	२७	२१	४८	४	०७७/१०/०७
५५	त्रांसघारी	२०६७१०१०५	दोदी	LAM/BH/4/L12	दोदी गा.पा. ७	१३	४३	५४	९७	६	०८०/१२/२३
५६	तारेभिरकूना	२०६७१०१०५	दोदी	LAM/BH/4/L13	दोदी गा.पा. ७	९	२०	१७	३७	५	०७७/१०/०९
५७	डारेपाखा	२०६७१२१५	दोदी	LAM/BH/4/L14	दोदी गा.पा. ७	१०	२३	४२	६५	७	०७७/१०/०९
५८	कर्सिडडांडा	२०६७१२१५	दोदी	LAM/BH/4/L15	दोदी गा.पा. ७	९	३०	३३	६३	६	०७७/१०/०७
५९	खोड्याड भिरकणा	२०६७१२१५	दोदी	LAM/BH/4/L16	दोदी गा.पा. ७	९	२४	२३	४७	६	०७७/१०/०७
६०	टुईचेखोला	२०७२१०११	दोदी	LAM/BH/4/L17	दोदी गा.पा. ७	११	३३	३१	६४	५.०४	०७७/१०/१०
६१	भुज्युखोला	२०७२१०११	दोदी	LAM/BH/4/L18	दोदी गा.पा. ७	१४	३१	३०	६१	६.०८	०७७/१०/१०
६२	सप्लेपाखा	२०७३१११२६	दोदी	LAM/BH/4/L19	दोदी गा.पा. ७	१३	३९	४६	८५	२.२६	०७८/११/२५
६३	नागी घडेरीपाखा	२०७३१११२६	दोदी	LAM/BH/4/L20	दोदी गा.पा. ७	१३	४२	४२	८४	३.६१	०७८/११/२५
६४	रानीवन	२०७११११२९	दोदी	LAM/BH/0/L2	दोदी गा.पा. ८	१४	३१	४२	७३	७.३९	०७६/११/२८
६५	उलीदेवी (ख)	२०५६१९१९९	राइनास-दुधपोखरी	LAM/AR/23/L1	दुधपोखरी गा.पा. ६	९	३३	३३	६६	४.७९	०८१/०३/२९
६६	उलीदेवी (क)	२०५६१९१९९	राइनास-दुधपोखरी	LAM/AR/23/L2	दुधपोखरी गा.पा. ६	९	३०	२८	५८	४.१२	०८१/०३/२९
६७	गौडाकोट	२०५६१९१९९	राइनास-दुधपोखरी	LAM/AR/23/L3	दुधपोखरी गा.पा. ६	७	१८	२१	३९	२.६८	०८१/०३/२९
६८	भंगेरीपाखा	२०५९१९१३	राइनास-दुधपोखरी	LAM/AR/23/L4	दुधपोखरी गा.पा. ६	१४	३३	४१	७४	३.९६	०८९/०३/१६
६९	सूनिता	२०५९१०९१३	राइनास-दुधपोखरी	LAM/AR/23/L5	दुधपोखरी गा.पा. ६	१५	३५	३९	७४	७.२	०८९/०३/१६
७०	वेदाशेरा महिला	२०५८१०८१३	राइनास-दुधपोखरी	LAM/AR/23/L6	दुधपोखरी गा.पा. ६	१४	३८	३२	७०	८.८४	०८९/०३/१६
७१	ढाडपाखा	२०५९१०९१०३	राइनास-दुधपोखरी	LAM/AR/23/L7	दुधपोखरी गा.पा. ६	५	१४	१४	२८	३.३६	०८०/१२/२३
७२	गणेशखोला	२०६३१११३०	राइनास-दुधपोखरी	LAM/AR/23/L8	दुधपोखरी गा.पा. ६	१०	२१	३०	५१	५.०६	०८०/०३/२०
७३	पिठगौरा	२०६३१११३०	राइनास-दुधपोखरी	LAM/AR/23/L9	दुधपोखरी गा.पा. ६	११	३३	३१	६४	५.६२	०८०/०३/२०
७४	गाढगौरा	२०६३१११३०	राइनास-दुधपोखरी	LAM/AR/23/L10	दुधपोखरी गा.पा. ६	१०	२५	३३	५८	५.०६	०८०/०३/२०
७५	फाल्दुडपाखा	२०६३१११३०	राइनास-दुधपोखरी	LAM/AR/23/L11	दुधपोखरी गा.पा. ६	१०	३०	२७	५७	३.९४	०८०/०३/२०

सि.नं.	समूहको नाम	समूह दर्ता मिति	सब डिभिजन	समूहको कोड	ठेगाना	घरधुरी संख्या	समूहको जनसंख्या			वनको कूल क्षेत्रफल (हे)	कार्ययोजनाको म्याद समाप्त हुने मिति
							महिला	पुरुष	कुल		
७६	खोरियाथामेपाखा	२०६४।७।२२	राइनास-दुधपोखरी	LAM/AR/23/L12	दुधपोखरी गा.पा. ६	५	१६	१७	३३	४.१२	०८१/०३/२९
७७	चांपठुटेपाखा	२०६४।७।२२	राइनास-दुधपोखरी	LAM/AR/23/L13	दुधपोखरी गा.पा. ६	५	१८	१७	३५	४.२८	०८१/०३/२९
७८	मकैतूडांडापाखा	२०६४।७।२२	राइनास-दुधपोखरी	LAM/AR/23/L14	दुधपोखरी गा.पा. ६	५	१८	१८	३६	३.१२	०८०/०३/२०
७९	लामाखोरिया	२०५९।०९।०३	राइनास-दुधपोखरी	LAM/AR/19/L7	दुधपोखरी गा.पा. ६	८	३१	२५	५६	५.२	०८०/१२/२३
८०	सिमपानी	२०७१।११।२९	राइनास-दुधपोखरी	LAM/DH/44/L1	राइनास न.पा ५	९	१९	२५	४४	२.७५	०८९/०३/०६
८१	कैरावारी	२०७१।११।२९	राइनास-दुधपोखरी	LAM/DH/44/L2	राइनास न.पा ५	९	२२	२१	४३	२.६५	०८९/०३/०६
८२	सीमखेतपाखा	२०६५।१२।९	राइनास-दुधपोखरी	LAM/DH/45/L1	राइनास न.पा. ५	७	२२	२१	४३	०.९५	०८१/०२/२९
८३	ओखलेपाखा	२०६५।१२।९	राइनास-दुधपोखरी	LAM/DH/45/L2	राइनास न.पा. ५	७	२१	१९	४०	०.८१	०८१/०२/२९
८४	सिमखोला	२०७१।११।२९	राइनास-दुधपोखरी	LAM/DH/45/L3	राइनास न.पा ५	१२	२७	३०	५७	४.२५	०८९/०३/०६
८५	जनकल्याण	२०७१।११।२९	राइनास-दुधपोखरी	LAM/DH/45/L4	राइनास न.पा ५	१३	२५	२८	५३	४.१५	०८९/०३/०६
८६	बैदार चौतारा	२०७२।०८।२१	राइनास-दुधपोखरी	LAM/DH/45/L5	राइनास न.पा. ८	१६	३५	४०	७५	४.६८	०८९/०३/०६
८७	रिट्टेमार	२०७२।०८।२१	राइनास-दुधपोखरी	LAM/DH/45/L6	राइनास न.पा. ८	९	२२	१९	४१	४.३२	०८९/०३/०६
८८	स्वामीचौतारा	२०७२।०८।२१	राइनास-दुधपोखरी	LAM/DH/45/L7	राइनास न.पा. ८	१३	३०	४०	७०	५.३६	०८९/०३/०६
८९	तलेजुभवानी	२०७२।०८।२१	राइनास-दुधपोखरी	LAM/DH/45/L8	राइनास न.पा. १०	९	१९	१६	३५	२.५१	०८९/०३/०६
९०	उखुवारीचौतारी	२०६४।७।२२	राइनास-दुधपोखरी	LAM/DH/43/L1	राइनास न.पा. १०	१०	२०	२१	४१	४.६	०८९/३/१६
९१	च्यानडांडा	२०६४।७।२२	राइनास-दुधपोखरी	LAM/DH/43/L2	राइनास न.पा. १०	१०	३३	३२	६५	५.७	०७४/११/२३
९२	नयांडांडा	२०६४।११।३०	राइनास-दुधपोखरी	LAM/DH/43/L3	राइनास न.पा. १०	१०	२३	२५	४८	२.६८	०८९/०३/१६
९३	चक्रभुमी देवी	२०६४।११।३०	राइनास-दुधपोखरी	LAM/DH/43/L4	राइनास न.पा. १०	११	२०	३०	५०	३.५	०७५/०३/२०
९४	कतरेनी	२०६४।११।३०	राइनास-दुधपोखरी	LAM/DH/43/L5	राइनास न.पा. १०	११	३६	३०	६६	४	०७५/०३/२०
९५	रुम्टीपाखा	२०६३।११।३०	बेसीशहर	LAM/BE/28/L1	बेसिशहर न.पा. २	८	३२	३२	६४	१.३९	०८७/११/१०
९६	रुम्टीढाड	२०६३।११।३०	बेसीशहर	LAM/BE/28/L2	बेसिशहर न.पा. २	८	२५	२७	५२	१.२३	०८७/११/१०
९७	चौरमुनिसिम्ले पाखा	२०६१।११।३०	बेसीशहर	LAM/BE/08/L1	बेसीशहर न.पा. ६	७	२०	२३	४३	३.६२	०८९/०३/१८
९८	सिडीसिम्ले पाखा	२०६१।११।३०	बेसीशहर	LAM/BE/08/L2	बेसीशहर न.पा. ६	७	३१	२३	५४	२.३	०८९/०३/१८
९९	गंगटे पाखा	२०६३।०३।२८	बेसीशहर	LAM/BE/08/L3	बेसीशहर न.पा. ६	९	२४	१९	४३	१.१८	०८९/०३/१८
१००	राम्चे पाखा	२०६३।०३।२८	बेसीशहर	LAM/BE/08/L4	बेसीशहर न.पा. ६	१०	२५	३५	६०	१.१८	०८९/०३/१८
१०१	डढेलोखर्क	२०७३।११।२६	बेसीशहर	LAM/BH/7/L1	बेसीशहर न.पा. १०	८	२२	१८	४०	३.३७	०७८/११/२५

सि.नं.	समूहको नाम	समूह दर्ता मिति	सब डिभिजन	समूहको कोड	ठेगाना	घरधुरी संख्या	समूहको जनसंख्या			वनको कूल क्षेत्रफल (हे)	कार्ययोजनाको म्याद समाप्त हुने मिति
							महिला	पुरुष	कुल		
१०२	उपल्लो स्यानेघारी	२०७३११२६	बेसीशहर	LAM/BH/7/L2	बेसीशहर न.पा. १०	१२	३०	२९	५९	३.६२	०७८/११/२५
१०३	तल्लो स्यानेघारी	२०७३११२६	बेसीशहर	LAM/BH/7/L3	बेसीशहर न.पा. १०	१२	२६	२९	५५	३.८२	०७८/११/२५
१०४	टोड्केपानी	२०७३११२६	बेसीशहर	LAM/BH/7/L4	बेसीशहर न.पा. १०	१२	२७	२१	४८	३.५७	०७८/११/२५
१०५	मुसेनीपाखा	२०६१११३१	बेसीशहर	LAM/BE/17/L1	बेसिशहर न.पा. ११	८	२२	१६	३८	१.४४	०८१/०२/१२
१०६	दामगाडे पाखा	२०६१११३१	बेसीशहर	LAM/BE/17/L2	बेसिशहर न.पा. ११	८	२६	२०	४६	१.६२	०८१/०२/१२
१०७	बूच्चेखोरी	२०६१११३१	बेसीशहर	LAM/BE/17/L3	बेसिशहर न.पा. ११	८	२१	१७	३८	१.६८	०८१/०२/१२
१०८	तातोपानी	२०६१११३१	बेसीशहर	LAM/BE/17/L4	बेसिशहर न.पा. ११	६	१६	१४	३०	१.९३	०७९/०३/२८
१०९	नागेपाखा	२०६१११३१	बेसीशहर	LAM/BE/17/L5	बेसिशहर न.पा. ११	८	२३	२६	४९	१.४४	०८१/०२/१२
११०	नागेपाखा महिला	२०६३११३०	बेसीशहर	LAM/BE/17/L6	बेसिशहर न.पा. ११	९	२२	२७	४९	२.२८	०८१/०२/१२
१११	गौराडाडा	२०६११७२६	मर्स्याङ्दी	LAM/BH/02/L1	मर्स्याङ्दी गा.पा. ६	९	२५	२५	५०	२.७५	०७९/०३/१४
११२	तीलवारीडाडा	२०६११७२६	मर्स्याङ्दी	LAM/BH/02/L2	मर्स्याङ्दी गा.पा. ६	९	१९	२०	३९	२.७५	०७७/१०/०७
११३	कावेढुंगा	२०६११७२६	मर्स्याङ्दी	LAM/BH/02/L3	मर्स्याङ्दी गा.पा. ६	९	३०	३०	६०	२.७६	०७७/१०/०७
११४	तिलाहार पाखा	२०६२१४२६	मर्स्याङ्दी	LAM/BH/02/L4	मर्स्याङ्दी गा.पा. ६	७	१४	२०	३४	२.७५	०७९/०३/१४
११५	ओख्लेपानी	२०६२१४२६	मर्स्याङ्दी	LAM/BH/02/L5	मर्स्याङ्दी गा.पा. ६	७	१८	१५	३३	२.७५	०७९/०३/१४
११६	भाक्रीढुंगा	२०६२१४२६	मर्स्याङ्दी	LAM/BH/02/L6	मर्स्याङ्दी गा.पा. ६	८	१५	२१	३६	२.७५	०७९/०३/१४
११७	तिलाहारचौतारा	२०६२१४२६	मर्स्याङ्दी	LAM/BH/02/L7	मर्स्याङ्दी गा.पा. ६	७	१८	२१	३९	२.७५	०७९/०३/१४
११८	भालु खोला	२०६२१४२६	मर्स्याङ्दी	LAM/BH/02/L8	मर्स्याङ्दी गा.पा. ६	७	१६	१४	३०	२.७५	०७९/०३/१४
११९	गौरा गाउँ	२०६३१०३२८	मर्स्याङ्दी	LAM/BH/02/L9	मर्स्याङ्दी गा.पा. ६	१३	२७	४४	७१	३.२५	०७९/०३/१४
१२०	तीलवारी पाखा	२०६३१०३२८	मर्स्याङ्दी	LAM/BH/02/L10	मर्स्याङ्दी गा.पा. ६	११	३१	३३	६४	३.८७	०७९/०३/१४
१२१	सुन्दरडाडा	२०६३१०३२८	मर्स्याङ्दी	LAM/BH/02/L11	मर्स्याङ्दी गा.पा. ६	१३	३७	४२	७९	३.३१	०७९/०३/१४
१२२	वगुवा वन	२०६३१०३२८	मर्स्याङ्दी	LAM/BH/02/L12	मर्स्याङ्दी गा.पा. ६	१२	३४	४०	७४	३.६२	०७९/०३/१४
१२३	हातीरुख	२०६३१०३२८	मर्स्याङ्दी	LAM/BH/03/L1	मर्स्याङ्दी गा.पा. ८	१३	२९	३३	६२	३.२५	०८०/१२/२४
१२४	ढाँड	२०६३१०३२८	मर्स्याङ्दी	LAM/BH/03/L2	मर्स्याङ्दी गा.पा. ८	८	२१	२७	४८	२	०८०/१२/२४
१२५	भूमिस्थान	२०६३१०३२८	मर्स्याङ्दी	LAM/BH/03/L3	मर्स्याङ्दी गा.पा. ८	९	२८	३२	६०	३	०८०/१२/२४
१२६	वान्द्रे	२०६३१०३२८	मर्स्याङ्दी	LAM/BH/03/L4	मर्स्याङ्दी गा.पा. ८	१०	२७	२६	५३	३.७३	०८०/०३/३०
१२७	जलजले	२०६३१०३२८	मर्स्याङ्दी	LAM/BH/03/L5	मर्स्याङ्दी गा.पा. ८	७	२२	२७	४९	१.२५	०८०/०३/३०

सि.नं.	समूहको नाम	समूह दर्ता मिति	सब डिभिजन	समूहको कोड	ठेगाना	घरधुरी संख्या	समूहको जनसंख्या			वनको कूल क्षेत्रफल (हे)	कार्ययोजनाको म्याद समाप्त हुने मिति
							महिला	पुरुष	कुल		
१२८	सिमलचौर	२०६३०३२८	मस्याङ्दी	LAM/BH/03/L6	मस्याङ्दी गा.पा. ८	७	१८	२६	४४	१.७५	०८०/०३/३०
१२९	सानोतरापाखा क	२०६३११३०	मस्याङ्दी	LAM/BH/03/L7	मस्याङ्दी गा.पा. ८	५	१२	९	२१	१.१८	०८०/०३/३०
१३०	कूवापानी	२०६३११३०	मस्याङ्दी	LAM/BH/03/L8	मस्याङ्दी गा.पा. ८	१०	२९	३०	५९	२.७५	०८०/०३/३०
१३१	श्राम्बोटे	२०६३११३०	मस्याङ्दी	LAM/BH/03/L9	मस्याङ्दी गा.पा. ८	८	३१	२३	५४	२.८७	०८०/०३/३०
१३२	सानेतरापाखा ख	२०६३११३०	मस्याङ्दी	LAM/BH/03/L10	मस्याङ्दी गा.पा. ८	७	१९	१७	३६	२	०८०/०३/३०
१३३	मुलपाखा	२०६५११३	मस्याङ्दी	LAM/BH/03/L11	मस्याङ्दी गा.पा. ८	९	२५	२६	५१	२.४२	०८०/१२/२४
१३४	चाम्दोश्वारा	२०६५११३	मस्याङ्दी	LAM/BH/03/L12	मस्याङ्दी गा.पा. ८	९	२६	३५	६१	३	०८०/१२/२४
१३५	खाल्टेपाखा	२०६५११३	मस्याङ्दी	LAM/BH/03/L13	मस्याङ्दी गा.पा. ८	७	१९	२४	४३	१.०६	०८०/०३/३०
१३६	रिनचौर	२०६५११३	मस्याङ्दी	LAM/BH/03/L14	मस्याङ्दी गा.पा. ८	६	१८	१८	३६	१	०८०/०३/३०
१३७	स्याउतूपाखा	२०६५११३	मस्याङ्दी	LAM/BH/03/L15	मस्याङ्दी गा.पा. ८	९	२०	२७	४७	१	०८०/१२/२४
१३८	साउनेपाखा	२०६५११३	मस्याङ्दी	LAM/BH/03/L16	मस्याङ्दी गा.पा. ८	६	१४	२२	३६	१.५७	०८०/०३/३०
१३९	बालूवापाखा	२०६५१२१९	मस्याङ्दी	LAM/BH/03/L17	मस्याङ्दी गा.पा. ७	११	३६	२४	६०	३.१	०८९/०३/१८
१४०	चौतारी	२०६५१२१९	मस्याङ्दी	LAM/BH/03/L18	मस्याङ्दी गा.पा. ७	१०	३१	२४	५५	३.४४	०८९/०३/१८
१४१	शीरवारी	२०६५१२१९	मस्याङ्दी	LAM/BH/03/L19	मस्याङ्दी गा.पा. ८	१२	३२	२१	५३	२.७१	०८२/११/१८
१४२	ताडलीचोक	२०६५१२१९	मस्याङ्दी	LAM/BH/03/L20	मस्याङ्दी गा.पा. ७	१२	३४	३०	६४	३.४१	०८९/०३/१८
१४३	देवीस्थान	२०६५१२१९	मस्याङ्दी	LAM/BH/03/L21	मस्याङ्दी गा.पा. ७	१२	२७	२९	५६	३.८१	०८९/०३/१८
१४४	ठूलोपाखा	२०६६११२६	मस्याङ्दी	LAM/BH/03/L22	मस्याङ्दी गा.पा. ८	८	२१	२६	४७	६	०८९/०३/१८
१४५	हरियाली	२०६६११२६	मस्याङ्दी	LAM/BH/03/L23	मस्याङ्दी गा.पा. ७	१५	३७	३९	७६	८	०८९/०३/१८
१४६	जूगेपानी	२०७२१०११	मस्याङ्दी	LAM/BH/03/L24	मस्याङ्दी गा.पा. ८	१४	२९	३५	६४	५.७६	०७७/१०/१०
१४७	कुलिस्वारा	२०७४३१५	मस्याङ्दी	LAM/BH/03/L25	मस्याङ्दी गा.पा. ८	५	१०	१३	२३	१.४६	०८९/०३/१८
१४८	वान्देस्वारा	२०६३११२५	मध्यनेपाल	LAM/RA/53/L1	मध्यनेपाल न.पा. २	७	२१	३१	५२	२.९६	०८०/०३/३१
१४९	गहतेरी	२०६३११२५	मध्यनेपाल	LAM/RA/53/L2	मध्यनेपाल न.पा. २	७	२६	२४	५०	५.६८	०८०/०३/३१
१५०	दारेगौडा	२०६३११२५	मध्यनेपाल	LAM/RA/53/L3	मध्यनेपाल न.पा. २	७	२१	१६	३७	३.१२	०८०/०३/३१
१५१	एक्लेवूढीपाखा	२०६३११२५	मध्यनेपाल	LAM/RA/53/L4	मध्यनेपाल न.पा. २	९	३३	३२	६५	४.६४	०८०/०३/३१
१५२	बाघखोर	२०६४१७२२	मध्यनेपाल	LAM/RA/53/L5	मध्यनेपाल न.पा. २	८	३४	३८	७२	१.९६	०८०/१२/२३
१५३	आहालेपाखातल्लोमणि	२०६४१७२२	मध्यनेपाल	LAM/RA/53/L6	मध्यनेपाल न.पा. २	१०	२७	३०	५७	२.४८	०८०/१२/२३



सि.नं.	समूहको नाम	समूह दर्ता मिति	सब डिभिजन	समूहको कोड	ठेगाना	घरधुरी संख्या	समूहको जनसंख्या			वनको कूल क्षेत्रफल (हे)	कार्ययोजनाको म्याद समाप्त हुने मिति
							महिला	पुरुष	कुल		
१५४	चिवेश्वारा	२०६४।७।२२	मध्यनेपाल	LAM/RA/53/L7	मध्यनेपाल न.पा. २	६	२१	२५	४६	१.८४	०८०/१२/२३
१५५	घडेरीपाखा	२०६४।७।२२	मध्यनेपाल	LAM/RA/53/L8	मध्यनेपाल न.पा. २	८	३३	३३	६६	२.४	०८०/१२/२३
१५६	ठुलोचौर	२०६४।७।२२	मध्यनेपाल	LAM/RA/53/L9	मध्यनेपाल न.पा. २	६	२४	२२	४६	३.६८	०८०/१२/२३
१५७	बूदिखोला	२०६९।१।१५	मध्यनेपाल	LAM/RA/53/L10	मध्यनेपाल न.पा. २	७	१६	१९	३५	५.६	०८०/०३/३१
१५८	तिंदुगैरा	२०६९।१।१५	मध्यनेपाल	LAM/RA/53/L11	मध्यनेपाल न.पा. २	६	२८	३७	६५	५	०८०/०३/३१
१५९	वतासेडाडा	२०६९।१।१५	मध्यनेपाल	LAM/RA/53/L12	मध्यनेपाल न.पा. २	७	१७	१८	३५	४.९	०८०/०३/३१
१६०	विसाउने चौतारा	२०६३।१।२५	मध्यनेपाल	LAM/RA/54/L1	मध्यनेपाल न.पा. ३	९	१९	२६	४५	३.०३	०८०/०३/३१
१६१	देउराली	२०६३।१।२५	मध्यनेपाल	LAM/RA/54/L2	मध्यनेपाल न.पा. ३	७	१९	१९	३८	२.१४	०८०/०३/३१
१६२	भुईचौर	२०६३।१।२५	मध्यनेपाल	LAM/RA/54/L3	मध्यनेपाल न.पा. ३	७	१६	१५	३१	२.४५	०८०/०३/३१
१६३	वागटे	२०६३।१।२५	मध्यनेपाल	LAM/RA/54/L4	मध्यनेपाल न.पा. ३	९	३१	३१	६२	२.५१	०८०/०३/३१
१६४	ठाडोपाखा	२०६३।१।२५	मध्यनेपाल	LAM/RA/54/L5	मध्यनेपाल न.पा. ३	९	३५	३१	६६	२.९८	०८०/०३/३१
१६५	भवानीथान	२०६३।१।२५	मध्यनेपाल	LAM/RA/54/L6	मध्यनेपाल न.पा. ३	७	१९	१६	३५	२.२५	०८०/०३/३१
१६६	व्याडेपाखा क	२०६५।१।२९	मध्यनेपाल	LAM/BO/34/L1	मध्यनेपाल न.पा. ९	११	२७	३५	६२	३.३१	०८७/०३/३०
१६७	व्याडेपाखा ख	२०६५।१।२९	मध्यनेपाल	LAM/BO/34/L2	मध्यनेपाल न.पा. ९	११	२५	२८	५३	२.८१	०८७/०३/३०
१६८	व्याडेपाखा ग	२०६५।१।२९	मध्यनेपाल	LAM/BO/34/L3	मध्यनेपाल न.पा. ९	१०	२८	२६	५४	२.१९	०८७/०३/३०
१६९	ठाडोपाखा	२०६५।१।२९	मध्यनेपाल	LAM/BO/34/L4	मध्यनेपाल न.पा. ९	१०	३३	३०	६३	३.२२	०८७/०३/३०
१७०	जैथूम क	२०६५।१।२९	मध्यनेपाल	LAM/BO/34/L5	मध्यनेपाल न.पा. ९	६	१६	१५	३१	१.७६	०८७/०३/३०
१७१	जैथूम ख	२०६५।१।२९	मध्यनेपाल	LAM/BO/34/L6	मध्यनेपाल न.पा. ९	७	२०	२६	४६	१.८३	०८७/०३/३०
१७२	जैथूम ग	२०६५।१।२९	मध्यनेपाल	LAM/BO/34/L7	मध्यनेपाल न.पा. ९	८	१७	२६	४३	१.५६	०८७/०३/३०
१७३	जैथूम घ	२०६५।१।२९	मध्यनेपाल	LAM/BO/34/L8	मध्यनेपाल न.पा. ९	१०	३२	३४	६६	१.६	०८७/०३/३०
<b>जम्मा</b>						<b>१५६९</b>	<b>४४४२</b>	<b>४६९५</b>	<b>९१३७</b>	<b>६८१</b>	

अनुसूची द  
धार्मिक वनको लगत

धार्मिक वनको नाम: उदिपुर कालिका माई

ठेगाना: बेसिसहर न.पा.-१, (साविक उदिपुर गाविस-४)

क्षेत्रफल: २.०३ हेक्टर

कार्ययोजना अवधि: २०६१।३।२७ देखि २०६६।०३।२६

समितिको नाम: उदिपुर कालिका माई मन्दिर गुठी व्यवस्थापन समिति

**अनुसूची ९**  
**निजि वन दर्ताको लगत**

सि.नं	निजीवन धनीको नाम	हालको ठेगाना	साविक ठेगाना	क्षेत्रफल	दर्ता मिति
१	लिलावहादुर घिमिरे	बेसिसहर १०	वाझाखेत ८	३-११-२-०	२०४५/११/१७
२	जमुना देवी पौडेल	सुन्दरबजार ७	सुन्दरबजार५	३-११-०-०	२०४६/०४/१०
३	हरिकृष्णतिवारी	बेसिसहर ११	चिती ५	३-३-३-२	२०४६/०७/२९
४	मोहनसिपराजुली	बेसिसहर ३	गाउँशहर ८	७-७-०-३	२०४८/१०/१३
५	लोकराजगिरी	मध्यनेपाल ३	सूर्यपाल ९	४-०-०-०	२०४८/१०/१४
६	हरिकृष्णतिवारी	बेसिसहर ११	चिती ८	१-१४-२-०	२०४८/११/०१
७	डिल्लीमुर्ती पन्त	बेसिसहर ११	चिती २	४-१५-०-३	२०४८/११/०१
८	वासुदेवपौडेल	बेसिसहर २	बेसीशहर ३	१२-१३-२-३	२०४८/११/०१
९	धिरवहादुरथापा	बेसिसहर २	गाउँशहर २	२-०-१-२	२०४८/११/०१
१०	गंगावहादुरधिताल	बेसिसहर २	गाउँशहर ६	३-१२-१-२	२०४८/११/०१
११	जुद्धवहादुरथापा	बेसिसहर ११	चिती ३	५-८-३-०	२०४८/११/०१
१२	हरिप्रसादघिमिरे	बेसिसहर ६	धमिलीकुवाट	९-१-३-३	२०४८/११/०१
१३	तेजवहादुरपराजुली	बेसिसहर ३	गाउँशहर ८	४-१३-३-१	२०४८/११/०१
१४	नरवहादुरवस्नेत	बेसिसहर ११	चिती १	३-१-०-१	२०४८/११/०१
१५	चन्द्रवहादुरगुरुड	क्वहोलासोथार ६	पसगाउँ ७	६-५-१-१	२०४८/१२/१२
१६	भूमिनन्दसेढाई	सुन्दरबजार २	परेवाडाँडा५	१४-१०-२-२	२०४९/०१/१०
१७	अनिलअधिकारी	सुन्दरबजार ४	दुराडाँडा१	३-५-१-१	२०४९/०८/१६
१८	बलवहादुरश्रेष्ठ	राईनास ८	तार्कुघाट९	४-३-०-१	२०४९/०८/१६
१९	गोपालवावुतिवारी	बेसिसहर ११	चिती ६	३-१५-०-४	२०४९/०८/१६
२०	मायानाथअधिकारी	बेसिसहर १	बेसिसहर २	१-४-१-३	२०४९/०८/१६
२१	सन्तकुमारश्रेष्ठ	राईनास १०	प्यारजुड १	३-१२-०-१	२०५०/०३/१५
२२	लक्ष्मणथापा मगर	बेसिसहर ११	चिती ७	४-११-३-१	२०५१/०३/३१
२३	गणेशवहादुरवोहरा	बेसिसहर ३	गाउँशहर ६	१-६-०-०	२०५१/०३/३१
२४	कुलवहादुरश्रेष्ठ	बेसिसहर १	उदिपुर ३	३-०-३-१	२०५१/०३/३१
२५	मनमाया वोहरा	बेसिसहर ३	गाउँशहर ६	१-४-३-०	२०५१/०३/३१
२६	गुणराजघिमिरे	बेसिसहर ३	गाउँशहर ३	११-२-१-१	२०५१/०३/३१
२७	हर्कवहादुरसार्की	बेसिसहर ३	गाउँशहर ४	२-०-०-१	२०५१/०३/३१
२८	काँइलेगुरुड	बेसिसहर १०	वाझाखेत ९	३-३-२-३	२०५१/०३/३१
२९	पृथ्वीमानघले	बेसिसहर १०	वाझाखेत १	२६-११-३-३	२०५३/०२/१५

३०	उमेशनिधितिवारी	बेसिसहर ११	चिती ८	४ -११ -३ -३	२०५४/०३/०१
३१	रामबहादुरगुरुड	बेसिसहर ५	नाल्मा ५	१५ -३ -२ -२	२०५४/०६/१९
३२	साधुरामगुरुड	मर्स्याङ्दी ९	सिम्पानी १	१९ -८ -१ -१	२०५५/०३/२४
३३	मनकुमारीगुरुड	मध्यनेपाल ७	करापु ६	६ -४ -० -०	२०५५/०३/२४
३४	विष्णुप्रसादशर्मा	सुन्दरबजार ८	सुन्दरबजार २	३ -१० -३ -०	२०५५/०३/३०
३५	दिनानाथखरेल	सुन्दरबजार २	परेवाडाँडा २	८ -८ -० -१	२०५५/०३/३०
३६	हर्कबहादुरगुरुड	राईनास ९	रा.मोहोरियाकोट	२ -७ -० -०	२०५५/०३/३०
३७	कमानसिगुरुड	बेसिसहर ५	नाल्मा ४	५ -४ -३ -२	२०५५/१२/२३
३८	श्रीकान्तअधिकारी	सुन्दरबजार ५	तार्कु ४	११ -९ -३ -१	२०५६/०५/१६
३९	विदुरके.सी.	सुन्दरबजार ५	तार्कु २	३२ -१० -३ -०	२०५६/०५/१६
४०	विष्णुकुमारीगुरुड	सुन्दरबजार ५	तार्कु ३	११ -१५ -० -१	२०५६/०६/२४
४१	देवनिधितिवारी	बेसिसहर ११	चिती ६	५ -६ -० -३	२०६१/१०/२१
४२	विजुली बहादुरगुरुड	ब्रह्महोलासोथार ८	भोजे ८	५ -११ -० -२	२०६४/०३/१४
४३	डिल्लीनारायणश्रेष्ठ	राईनास ६	धमिलीकुवा ९	११ -९ -३ -३	२०६४/०६/१३
४४	डिल्लीनारायणश्रेष्ठ	राईनास ६	धमिलीकुवा ९	१ -८ -२ -३	२०६४/०६/१३
४५	रमेशराज पाठक	राईनास ६	धमिलीकुवा ४	६ -१० -१ -१	२०६४/०६/२०
४६	धर्मराज पौडेल	मध्यनेपाल १	जिता ९	१० -५ -३ -०	२०६७/१२/०३
४७	लालमायाँतामाड भन्नेमैती गुरुड	बेसिसहर १०	हिलेटक्सार ९	७ -० -२ -१	२०६७/१२/०३
४८	पदम कुमारीशाही	सुन्दरबजार १	कुन्छा ७	६ -११ -१ -१	२०७१/०६/०१
४९	विष्णुभक्तअधिकारी	सुन्दरबजार ५	तार्कु ४	१० -१२ -३ -२	२०७१/०८/०१
५०	रुद्रनिधितिवारी	बेसिसहर ११	चिती ८	११ -२ -३ -३	२०७२/०१/०८
५१	सरस्वती घिमिरे	मध्यनेपाल ७	करापुटार ७	१ -० -२ -०	२०७३/०१/३१
५२	सरस्वती घिमिरे	मध्यनेपाल ७	करापुटार ७	२ -२ -२ -२	२०७३/०१/३१
५३	शारदाविनोद पराजुली	मध्यनेपाल ५	-	५ -० -२ -३	२०७५/०३/३२
५४	हरि बदेवकोटा	सुन्दरबजार ६	-	१ -० -३ -१	२०७५/०३/३२
५५	विष्णुकुमारी के.सी.	सुन्दरबजार ६	-	६ -२ -० -२	२०७५/०३/३२
५६	बाबुरामके.सी.	सुन्दरबजार ६	-	३ -७ -३ -३	२०७५/०३/३२
५७	राम बहादुरखनाल	राईनास २	-	२ -८ -१ -०	२०७६/०७/१९
जम्मा ५७ जना निजी वनधनीको ३८१-९-२-० रोपनी अर्थात १९।४१ हेक्टर					

**अनुसूची १०**  
**नागरिक बडापत्र**

क्र.सं.	सेवा सुविधाको प्रकार	सेवाग्राहीवर्ग/जनताले पुन्याउनु पर्ने प्रक्रिया	लाग्ने दस्तुर	लाग्ने समय	जिम्मेवार कर्मचारी र शाखा/फाँट	समयमा सेवा प्राप्त गर्न नसकेमा उजुरी सुन्ने अधिकारी
<b>सरकारी वन सम्बन्धी</b>						
(क)	जडीवुटी/लघु वन पैदावार संकलन इजाजत	नेपाली नागरिकताको प्रमाण पत्रको प्रतिलिपी सहित निवेदन र रोयल्टी रकम राजस्व खातामा जम्मा गरेको भौचर	रु.१० को टिकट र तोकिएको राजश्व	१५ दिन सम्म	सम्बन्धित स.डि.व.का./योजना/प्रशासन /लेखा शाखा	डिभिजनल वन अधिकृत
(ख)	संकलित जडीवुटी छोडपुर्जा	निवेदन, नापतौल मुचुल्का सहितको प्राविधिक प्रतिवेदन	रु.१० को टिकट	७ दिन सम्म	सम्बन्धित स.डि.व.का./योजना शाखा	डिभिजनल वन अधिकृत
(ग)	वन क्षेत्र, वन पैदावार, वन्यजन्तु संरक्षण	सेवाग्राही भावनाले कार्यालयलाई सहयोग सिकायत ठाडो उजुरी निवेदन	छैन	निरन्तर / आवश्यकता अनुसार	सम्बन्धित स.डि.व.का./योजना/प्रशासन शाखा	डिभिजनल वन अधिकृत
<b>सामुदायिक वन विकास सम्बन्धी</b>						
(क)	वन उपभोक्ता समूह गठन/विधान तयारी	सा.व. विकासकार्यक्रमको मार्गदर्शन २०७१ मा उल्लेखित ढाँचाअनुसार वन प्राविधिकको सहयोगमा तयार गरिएको विधान वन उपभोक्ता समूह गठन सहित वन नियामावली २०७९ को अनुसूची २० को ढाँचा बमोजिमको निवेदन	छैन	१ महिना सम्म	सम्बन्धित स.डि.व.का./योजना शाखा	डिभिजनल वन अधिकृत
(ख)	वन कार्ययोजना तयारी	सा.व. विकास कार्यक्रमको मार्गदर्शन २०७१ मा	छैन	३ महिना	डि.व.अ./सम्बन्धित	डिभिजनल वन

	र वन हस्तान्तरण	उल्लेखित ढाँचा अनुसार वन प्राविधिकको सहयोगमा तयार गरिएको वन कार्ययोजना सहित वन नियामावली २०७९को अनुसूची २३ को ढाँचा बमोजिमको निवेदन		सम्म	स.डि.व.का./योजना शाखा	अधिकृत	
(ग)	वन कार्ययोजना नविकरण	सा.व. विकास कार्यक्रमको मार्गदर्शन २०७१ मा उल्लेखित ढाँचा अनुसार वन प्राविधिकको सहयोगमा तयार गरिएको वन कार्ययोजना सहितको समूहको निवेदन	छैन	२ महिना सम्म	डि.व.अ./सम्बन्धित स.डि.व.का./योजना शाखा	डिभिजनल वन अधिकृत	
(घ)	सा. व. अनुगमन तथा मूल्यांकन	उ.स.बाट समूहका सम्पूर्ण अभिलेख तथा लेखा सम्बन्धी कागजातहरू अनुगमनकर्तालाई प्रस्तुत र कार्यालयमा वार्षिक प्रतिवेदन पेश	छैन	१ महिना सम्म	डि.व.अ./सम्बन्धित स.डि.व.का./योजना शाखा	डिभिजनल वन अधिकृत	
६६	(ड)	सा.व.बाट उपभोक्ता समूहले समूह बाहिर काठ/दाउरा बिक्री वितरण	सा.व.को काठ/दाउरा संकलन तथा बिक्री वितरण निर्देशिका २०७१ एवं वन कार्ययोजना बमोजिम समूहको निर्णय, समूहको निवेदन, प्राविधिकबाट मार्किड, नापजाँच सहितकोकाठ/दाउराको लगत र राय टिप्पणी बोलपत्र आब्हान गरी पारदर्शिता अपनाई लिलाम बढाबढ बिक्री वितरण	समूह बाहिर बिक्री वितरण गर्दा नियमानुसार मु.अ.कर र अग्रिम आयकर रकम जम्मा	सम्पूर्ण प्रक्रिया पुगेको ७ दिन भित्र छोडपूर्जी सहमती दिईने छ ।	डि.व.अ./सम्बन्धित स.डि.व.का./योजना शाखा/लेखा शाखा	डिभिजनल वन अधिकृत
	(च)	वार्षिक कार्यक्रम बमोजिम तालिम/ गोष्ठी/ भ्रमण/प्रविधि हस्तान्तरण	समूहको माग, निवेदन, अभिरुची	छैन	वार्षिक कार्यक्रम र कार्यविधि	डि.व.अ./सम्बन्धित स.डि.व.का./योजना शाखा	डिभिजनल वन अधिकृत

				निर्देशिका बमोजिम		
(छ)	प्राविधिक सहयोग/कानूनी एवं परामर्श सेवा	समूहको माग, निवेदन, अभिरुची	छैन	आवश्यक ता अनुसार	डि.व.अ./सम्बन्धित स.डि.व.का./योजना शाखा	डिभिजनल वन अधिकृत
(ज)	सा.व. उपभोक्ता समूहको खाता संचालन	विधान अनुसार समूह भेलाको निर्णय सहितको निवेदन, खाता संचालन गर्नेको प्रति फोटो र नागरिकता प्रमाणपत्रको प्रतिलिपी	छैन	प्रक्रिया पुगेको १ दिन भित्र	योजना शाखा	डिभिजनल वन अधिकृत
<b>कबुलियती वन बिकास कार्यक्रम सम्बन्धी</b>						
(क)	क.व. क्षेत्र छनौट, प्रारम्भिक सर्भे, समूह गठन	संभाव्य क्षेत्र सहितको समूहको निर्णय सहित निवेदन	छैन	कार्य प्रारम्भ भएको ३ महिना भित्र	सम्बन्धित स.डि.व.का./योजना शाखा	डिभिजनल वन अधिकृत
(ख)	क.व. कार्ययोजना तयारी तथा क.व. हस्तान्तरण	सम्बन्धित स्थलगत प्राविधिकहरुको सहयोगबाट तयार गरिएको आर्थिक संभाव्यता अध्ययन सहितको कार्ययोजना साथ निवेदन	छैन	कार्य प्रारम्भ भएको ३ महिना भित्र	सम्बन्धित निकायका स्थलगत इकाईहरु/स.डि.व.का. /योजना शाखा	डिभिजनल वन अधिकृत
(ग)	क.व. कार्ययोजना नविकरण	वन प्राविधिकहरुको सहयोगबाट तयार गरिएको कार्ययोजना सहितको निवेदन ।	छैन	कार्य प्रारम्भ भएको ३ महिना भित्र	सम्बन्धित स.डि.व.का./योजना शाखा	डिभिजनल वन अधिकृत
(घ)	वार्षिक कार्यक्रम	समूहको माग, निवेदन, अभिरुची	छैन	वार्षिक	सम्बन्धित	डिभिजनल वन

	बमोजिम तालिम गोष्ठी/ भ्रमण/ प्रविधि हस्तान्तरण			कार्यक्रम र कार्यविधि निर्देशिका बमोजिम	स.डि.व.का./योजना शाखा	अधिकृत
<b>निजी वन सम्बन्धी</b>						
(क)	निजी वन दर्ता सिफारिस	नापी नक्सा, जग्गा धनी प्रमाण पूर्जाको प्रतिलिपी, तिरो तिरेको रसिदको प्रतिलिपी, स्थानीय तहको सिफारिस, नेपाली नागरिकताको प्रमाण पत्रको प्रतिलिपी सहित वन नियमावली २०७९ को अनुसूची ४६ कोढाँचा अनुसारको निवेदन र स्थलगत जाँचबुझ सजमिन मुचुल्का	रु. १०/- को टिकट	२ महिना सम्म	सम्बन्धित स.डि.व.का./योजना शाखा	डिभिजनल वन अधिकृत
५ (ख)	निजी वनको रुख काट्ने ईजाजत	निजी वन दर्ता प्रमाण पत्र, नेपाली नागरिकताको प्रतिलिपीसहितको निवेदन तथा जाँचबुझ प्रतिवेदन	रु. १०/- को टिकट	१५ दिन सम्म	सम्बन्धित स.डि.व.का./योजना शाखा	डिभिजनल वन अधिकृत
(ग)	नम्बरी आवादीको रुख काट्ने ईजाजत	नापी नक्सा, जग्गाधनी प्रमाण पूर्जाको प्रतिलिपी, मालपोत तिरेको रसिदको प्रतिलिपी, स्थानीय तहको सिफारिस, नेपाली नागरिकताको प्रमाण पत्रको प्रतिलिपी सहित निवेदन र स्थलगत जाँचबुझ प्रतिवेदन	रु. १०/- को टिकट	१५ दिन सम्म	सम्बन्धित स.डि.व.का./योजना शाखा	डिभिजनल वन अधिकृत
(घ)	निजी वन तथा नम्बरी आवादीको काठ/दाउरा विक्री वितरण ओसारपसार	वन प्राविधिकको नापजाँच लगत सहितको मुचुल्का, टाँचा लगाउन माग निवेदन र मु.अ.कर जम्मा गरेको भौचर	रु. १०/- को टिकट, मु.अ. कर रकम दाखिला भौचर	१५ दिन सम्म	सम्बन्धित स.डि.व.का./योजना शाखा/लेखा शाखा	डिभिजनल वन अधिकृत
५.	धार्मिक वन सम्बन्धी	विधान र कार्ययोजना सहित निवेदन	छैन	कार्य	सम्बन्धित	डिभिजनल वन



				प्रारम्भ भएको ३ महिना भित्र	स.डि.व.का./योजना शाखा	अधिकृत
६.	वन मुद्दा सम्बन्धी	उजुरी निवेदन घटनास्थल प्रकृति मुचुल्का सहितको मिसिल	मुद्दा फैसला हुदाँ नियम अनुसार लाग्ने बिगोर जरीवाना	प्रचलित ऐन कानून बमोजिम	सम्बन्धित स.डि.व.का./योजना शाखा/प्रशासन शाखा	डिभिजनल वन अधिकृत
७.	जनगुनासो एवं शिकायत ठाडो उजुरी	उजुरी निवेदन	रु. १०/- को टिकट	उजुरीको प्रकृति अनुसार	सम्बन्धित स.डि.व.का./योजना शाखा/प्रशासन शाखा	डिभिजनल वन अधिकृत
८.	उद्योगको स्टक चिरान तथा गोलिया काठको निकासी इजाजत	स:मिल /फर्निचरउद्योगको निवेदन, स.डि.व.का. को सिफारिस, काठ दाउराको प्रमाणित लगत समेतका कागजात डि.व.का. पेश गुर्नपर्ने	छैन	प्रकृया पुरा भएको २ दिन भित्र	सम्बन्धित स.डि.व.का./प्रशासन शाखा	डिभिजनल वन अधिकृत
९.	प्राविधिक सेवा प्रदान एवं परामर्श सेवा	सम्बन्धित व्यक्ती, /समूह/ निकायबाट माग निवेदन, सोधनी	छैन	अवश्यकता अनुसार	डि.व.अ./सम्बन्धित स.डि.व.का.	डिभिजनल वन अधिकृत
१०.	दैवी प्रकोप/विपद सम्बन्धी	जिल्ला प्रशासन कार्यालयको सिफारिस पत्र	छैन	अवश्यकता अनुसार यथाशिघ्र	सम्बन्धित स.डि.व.का./योजना शाखा/प्रशासन शाखा	डिभिजनल वन अधिकृत

## अनुसूची ११

### वन्यजन्तुबाट हुने क्षतीको राहत सम्बन्धी व्यवस्था

राष्ट्रिय निकुन्ज तथा वन्यजन्तु संरक्षण नियमावली, २०३० को नियम ३६ ज र वन्यजन्तुबाट हुने क्षतीको राहत सहयोग निर्देशिका, २०६९ ले १४ किसिमका वन्यजन्तुहरु जस्तै: हात्ती, गैडा, बाघ, भालु, चितुवा, हिउँ चितुवा, धवाँसे चितुवा, ब्वाँसो, जंगली कुकुर, जंगली बँदेल, अर्ना, मगर गोही, अजिङ्गर र गौरीगाईबाट देहायको क्षती भएमा निम्न बमोजिम राहत उपलब्ध गराउने व्यवस्था रहेको छ । सोको लागि पिडित वा हकवालाले ३५ दिन भित्र सम्बन्धित निकायमा निवेदन दिनु पर्दछ ।

राहतको लागि निवेदन दिँदा पेश गर्नु पर्ने कागजातहरु:

(१) पीडीत/हकवालाको निवेदन, (२) पिडित र घटनाको फोटो (३) घटनास्थलको सर्जिमिन मुचुल्का, (४) घटना घटेको क्षेत्रको वन/मध्यवर्ती समितिको सिफारिस, (५) सम्बन्धित स्थानीय तहको सिफारिस, (६) उपचार गरेको अस्पताल वा संस्थाको सिफारिस, (७) पशु वा कृषि सेवा प्राविधिकको मुल्याकन (८) जग्गाधनी प्रमाण पूर्जा (घरगोठ र खाद्यान्नवाली क्षतीको हकमा) (९) मृतकको हकमा थप कागजातहरु जस्तै: नाता प्रमाणीत, संभव भएसम्म मृतक/पीडीतको फोटो, मृत्यु दर्ताको प्रमाणपत्र, मृत्युको हकमा पोष्टमार्टम रिपोर्ट र प्रहरी प्रतिवेदन (१०) पान दर्ताको प्रमाणपत्र र चेकको प्रतिलिपि।

राहत वितरणका क्षेत्र:

क्षतीको किसिम	वन्यजन्तुको प्रजाती	राहत
मानवीय क्षती	हात्ती, गैडा, बाघ, भालु, चितुवा, हिउँ चितुवा, धवाँसे चितुवा, ब्वाँसो, जंगली कुकुर, जंगली बँदेल, मगर गोही, अर्ना, गौरी गाई, अजिङ्गर	सामान्य घाइतेलाई बढीमा रु.२०,०००।- सम्म औषधी उपचार खर्च दिने । सख्त घाइतेलाई रु.२,००,०००।- र सो भन्दा बढी खर्च लाग्ने भएमा सरकारी अस्पतालमा उपचार गराई सोही अस्पतालको सिफारिसमा सम्पूर्ण उपचार खर्च नेपाल सरकारले व्यहोर्ने । मानिसको मृत्यु भएमा मृतकको आश्रित परिवारलाई रु.१०,००,०००।- राहत रकम दिने ।
पशुधनको क्षती	बाघ, चितुवा, हिउँ चितुवा, धवाँसे चितुवा, मगर गोही,	बयस्क भैँसी, गोरु, उन्नत गाई, साँडेको मृत्यु भएमा बढीमा रु.३०,०००।- सम्म राहत दिने । अन्य पशुवस्तुको मृत्यु भएमा प्रेषित कागजात र सिफारिसका आधारमा भएमा बढीमा रु.१०,०००।- सम्म राहत दिने । विमा गरेको भए विमा रकम कटाईनेछ ।
भण्डारण गरेको अन्नको क्षती	हात्ती	प्रेषित कागजात र सिफारिसका आधारमा बढीमा रु.१०,०००।- सम्म राहत दिने ।
घर/गोठको क्षती	हात्ती	प्रेषित कागजात र सिफारिसका आधारमा बढीमा रु.१०,०००।- सम्म राहत दिने ।
खाद्यान्न बालीको क्षती	हात्ती, गैडा, जंगली बँदेल, अर्ना	प्रेषित कागजात र सिफारिसका आधारमा बढीमा रु.१०,०००।- सम्म राहत दिने ।

## अनुसूची १२

### वन विउ संकलन तथा रोपण गर्ने समय तालिका

महिना	विउ संकलन गर्न सकिने प्रजाती	विउ रोपण गर्न सकिने प्रजाती
बैशाख	सिमल, सेतो सिमल, गोगन, चिउरी, टुनी, पाटुला सल्ला, पैयूँ, फलेदो, किम्बु, कोइरालो, भीमसेनपाती, धुपी, टाँकी ।	फलेदो, गोगन, टाँकी, कोइरालो, सेतो सिरिस, धुपी, बकाइनो, पैयूँ, चिलाउने, टुनी
जेष्ठ	चिउरी, फलेदो, टाँकी, सेतो सिरिस, धुपी, किम्बु, खर्सु फिरफिरे, खयर, कोइरालो, पैयूँ, टुनी ।	खर्सु, सेतो चुलेत्रो, कुटमिरो, टाँकी, किम्बु, धुपी, कोइरालो, टुनी ।
आषाढ	चिउरी, फलेदो, दुधिलो, टाँकी, कुटमिरो, किम्बु, खर्सु, फिरफिरे, कोइरालो, बडहर, खन्यू काँगियो ।	चिउरी, फलेदो, दुधिलो, टाँकी, कुटमिरो, किम्बु, खर्सु, फिरफिरे, कोइरालो, बडहर, खन्यू, काँगियो ।
श्रावण	काँगियो, किम्बु, कुटमिरो, खन्यू, खर्सु, चिउरी, टुनी, दुधिलो, धुपी, निमारो, बडहर, बेडुली, सेतो चेलेत्रो, पाङ्ग्रे, मल्लातो ।	चिउरी, फलेदो, दुधिलो, निमारो, रातो सिरिस, सेतो चुलेत्रो, भोजपत्र, खर्सु, निगालो, खोटेसल्ला, फिरफिरे, काँगियो, कुटमिरो, बडहर, पाङ्ग्रे, खन्यू, मल्लातो
भाद्र	घंघारु, चाँप, दवदवे, ढाले कटुस, धुपी सल्ला, निमारो, भोजपत्र, मल्लातो, रिष्ठा, सिलिटमुर, खर्सु, पाङ्ग्रे ।	लाँकुरी, काँगियो, गोगन, निमारो, ढाले कटुस, रातो सिरिस, भोजपत्र, रिष्ठा, निगालो, खन्यू, खोटे सल्ला, घंघारु, सेतो चुलेत्रो, फिरफिरे, गोब्रे सल्ला, मल्लातो
आश्विन	पाङ्ग्रे, काँगियो, ओखर, गोब्रे सल्ला, घंघारु, खरी, चाँप, भोजपत्र, दवदवे, मल्लातो, देवदार, धुपी, सल्ला सिलिटमुर, लाँकुरी, मसुरे कटुस, ढाले कटुस, मसला ।	गोगन, निमारो, ढाले कटुस, रातो सिरिस, गोब्रे सल्ला, भोजपत्र, फलाँट, रिष्ठा, लाँकुरी, काँगियो, खन्यू, मल्लातो, घंघारु ।
कार्तिक	काँगियो लप्सी, गोब्रे सल्ला, लाँकुरी, घंघारु, लेकचाँप, चाँप, ओखर, दवदवे, कदा, देवदार, काठेकौलो, ढालेकटुस, काँलो सिरिस, धुपी सल्ला, खरी, पातले कटुस, सिमल, भोजपत्र, पाङ्ग्रे, मल्लातो, कटुस, सिलिटमुर, फलाँट ।	ढाले कटुस, मसुरे कटुस, गोब्रे सल्ला, भोजपत्र, फँलाट, रिष्ठा, मल्लातोलाँकुरी, पाङ्ग्रे, काँगियो ।

मंसिर	पातले कटुस, मसुरे कटुस, बाँझ फँलाट, चाँप, काँगियो, सिसौ, लेकचाँप, सिमल, मल्लातो ।	उत्तिस, मसुरे कटुस, ओखर, रिष्टा, कदम, काठेकौलो, लप्सी, लेकचाँप, कालो सिरिस, पातले कटुस, खयर, पाटुलासल्ला, खरी, फलाँट, काँगियो, फिरफिरे, गोब्रे सल्ला, सिसौ बकाइनो, धुपी सल्ला, सिमल, सिलिटमुर, मल्लातो, बाँझ ।
पौष	उत्तिस, लहरे, पिपल, कदम, लेकचाँप, कालो सिरिस, पातले कटुस, खयर, पाटुलासल्ला, धुपी सल्ला, फिरफिरे, सिमल, बकाइनो, रातो सिरिस, बाँझ, लप्सी, सिसौ, सौर ।	पातलो कटुस, बाँझ, ओखर, चाँप, सिसौ, सिमल, लेकचाँप, काभ्रो ।
माघ	धुपीसल्ला, बाझ, ओखर, बैस, लहरे पिपल (कलमी), बकाइनो, पाटुलासल्ला, चाँप, खरी, सिमल, सिसौ, लेकचाँप, काब्रो ।	उत्तिस, खयर खोटेसल्ला, चिलाउने, रातो सिरिस, लहरे पिपल, पाटुलासल्ला, बकाइनो, फिरफिरे, सिसौ ।
फाल्गुण	खयर, खोटेसल्ला, गोगन, चिलाउने, टाँकी रातो सिरिस, लहरे पिपल (कलमी), पाटुलासल्ला, पैयू, फिरफिरे, बकाइनो, बैस, सिसौ, सेतो सिरिस, सौर ।	फलेदो, लप्सी, पाखुरी, काभ्रो, कालो सिरिस, धुपीसल्ला, सौर, बाँझ, ओखर, बैस, बकाइनो, लहरे पिपल (कलमी), उत्तिस, पाटुलासल्ला, खरी, सिसौ, सिमल, काठेकौलो ।
चैत्र	खोटेसल्ला, गोगन, चिलाउने, टाँकी, धुपी, भीमसेनपति, पाटुले सल्ला, पैयू, फलेदो, फिरफिरे, बकाइनो, बैस, सिमल ।	फलेदो, लप्सी, गोगन, पाखुरी, कालो सिरिस, धुपी, सौर, बैस, बकाइनो, उत्तिस, पाटुलासल्ला, चिलाउने, खरी, सिसौ, मसला, काठेकौलो ।

**अनुसूची १३**  
**सूचना अधिकारीसँग सूचना माग गर्ने निवेदन ढाँचा**

मिति:

श्रीमान् सूचना अधिकारी ज्यू  
डिभिजन वन कार्यालय, लमजुङ ।

विषय: सूचना तथा विवरणको प्रमाणित प्रतिलिपि पाउँ भन्ने बारे ।

महोदय,

उपयुक्त सम्बन्धमा म/हामी निवेदकलाई यस कार्यालयमा रहेका तपसिलका उल्लिखित विवरण, तथ्याङ्क तथा सूचना मेरो/हाम्रो .....प्रयोजनको लागि आवश्यक परेको जानकारी गराउन चाहन्छु । उक्त सूचना नेपालको सम्बिधानको धारा २७ तथा सूचनाको हक सम्बन्धी ऐन, २०६४ को दफा ३ र ७ अनुसार ति सूचना तथा जानकारीको प्रमाणित प्रतिलिपि उपलब्ध गराई दिनु हुन यो निवेदन गर्दछु ।

तपसिल

१. ....
२. ....

माथि उल्लिखित सूचनाको प्रतिलिपि छिटो भन्दा छिटो उपलब्ध गराउनु हुन अनुरोध गर्दछु । उल्लिखित सूचना उपलब्ध गराउँदा लाग्ने कानून बमोजिमको शुल्क बुझाउन तयार छु ।

निवेदक

.....

नाम:

ठेगाना:

फोन नः

ईमेल:

## अनुसूची १४ काठ दाउराको राजश्व दर

### क. गोलिया काठ (प्रति क्यूफिट)

सि.नं.	प्रजाती	ग्रेड				ग्रेड नहुने
		ए	बि	सि	डि	
१	जङ्गली सिसौ	१०००	८००	५००	३००	-
२	साल	१०००	७००	५००	२५०	-
३	चाँप	७००	५००	३००	-	-
४	असना/साज, कर्मा, जामुन	४००	३००	१००	-	-
५	सिसौ (बृक्षारोपण)	७००	५००	-	-	-
६	खोटेसल्ला	३५०	२५०	-	-	-
७	गोब्रेसल्ला, पाटे सल्ला, टुनी, कालो सिरिस, रातो सिरिस, गम्हारी, उत्तिस,	३००	२००	-	-	-
८	सतिसाल	-	-	-	-	१६००
९	विजयसाल, खयर	-	-	-	-	१०००
१०	टिक/सागवान	-	-	-	-	८००
११	ओखर, दार,	-	-	-	-	५००
१२	सन्दन/पाजन	-	-	-	-	३००
१३	हरो, बरो, फल्दु, चिलाउने, कटुस, सौर, ठिङ्गे सल्ला, अन्य सल्ला, तालिसपत्र, देवदार, स्पुस, आँप,	-	-	-	-	२००
१४	मसला	-	-	-	-	१७५
१५	सिमल	-	-	-	-	१५०
१६	सेतो सिरिस, भुडकुल, गुटेल, पपलर, टिकुल, बाँझी, बोटधगेरो र बाँकी अन्य जात	-	-	-	-	१००
१७	श्वेतचन्दन (श्रीखण्ड)	-	-	-	-	३०००

ख. जरा ठूटा: खयर प्रति केजि४०।-, साल प्रति ठूटा १५०।-, अन्य जात प्रति ठूटा ५०।-

ग. बल्लाबल्ली प्रति गोटा: साल ३००।-, मसला ५०।-, कटुस २५।-

घ. दाउरा ( प्रति चट्टा, साईज २०\*५\*५ फिट, आयतन: ३३३।३३ क्यूफिट)

प्रजाती	व्यापारिक	शव दाह संस्कार	घर काज
साल,	१२,०००	२०००	५०००
सिसौ, टिक	१२०००	१०००	२५००
साल र अन्य मिश्रित	८०००	१०००	२५००
अन्य	४०००	१०००	२५००

नोट: विपदमा परेका परिवारलाई दिईने काठमा ९० प्रतिशत छुट । सिसौ प्राकृतिक जंगली वा बृक्षारोपण नछुट्टीने अवस्थमा जङ्गली सिसौको दर कायम हुने । खडा रुख र ठूटाबाट काठ दाउराको मूल्याङ्कन गर्दा B स्तरको मूल्य कायम हुने । A र B स्तर मात्र भएको प्रजातीको हकमा A स्तरको मूल्याङ्कन गरी बिगो कायम गर्ने । स्तर निर्धारण नभएको प्रजातीको दाउरा व्यापारिक प्रयोजनको लागि निर्धारित मूल्य कायम हुने ।

**अनुसूची १५**  
**प्रमुख जडिबुटी तथा अन्य वन पैदावारको राजस्व दर**

सि.नं.	प्रजाती	बैज्ञानिक नाम	जाती	प्रति केजि राजस्व रु.
१	जटामसी	<i>Nardostachys jatamansi</i>	जरा तथा गानो	७५।-
२	खिरौले/सेतक चिनी	<i>Polygonatum spp.</i>	जरा तथा गानो	२५।-
३	वन लसुन	<i>Allium wallichii</i>	जरा तथा गानो	३०।-
४	निरमसी	<i>Delphinium denudatum</i>	जरा तथा गानो	६०।-
५	मह (जङ्गली)	<i>Bee honey</i>	गम, रोजिन, लोहवान	२०।-
६	कुटुकी	<i>Neopicrorhiza scrophularifolia</i>	जरा तथा गानो	४०।-
८	मुसली (कालो)	<i>Curculigo orchioides</i>	जरा तथा गानो	१०।-
९	चिराइतो	<i>Swertia spp.</i>	विरुवा	१५।-
१०	मजिठो	<i>Rubia manjith</i>	पात/डाँठ	७।-
११	पिपला	<i>Piper longum</i>	जरा तथा गानो	१०।-
१२	सतुवा	<i>Paris polyphylla</i>	जरा तथा गानो	५०।-
१३	विष	<i>Aconitum spp.</i>	जरा तथा गानो	१०।-
१४	नेपाली दालचिनि	<i>Cinnamomum tamala</i>	बोक्रा	१०।-
१५	तेजपात		पात	३।-
१६	यार्सागुम्बा	<i>Ophiocordyceps spp.</i>	विरुवा	३१,०००।-
१७	अल्लो	<i>Girardinia diversifolia</i>	-	७।-
१८	लोक्ता	<i>Daphne spp.</i>	-	५।-
१९	ओखर	<i>Juglans regia</i>	फल	१०।-
			फलको बोक्रा	५।-
			बोक्रा	१००।-
२०	टिमु	<i>zanthoxylum armatum</i>	फल	१०।-
२१	विष/विषमा	<i>Aconitum spp.</i>	जरा तथा गानो	१०।-
२२	झ्याउ	<i>Lichen</i>	विरुवा	५०।-
२३	रातो च्याउ	<i>Ganoderma lucidum</i>	विरुवा	५०।-
२४	साधारण च्याउ	<i>Wild mushroom</i>	विरुवा	१०।-
२५	मईन	<i>Bee wax</i>	गम, रोजिन, लोहवान	५।-



## अनुसूची १६

### वन तथा वातावरण सम्बन्धी नीति तथा कानूनको सूची

१. राष्ट्रिय वन नीति, २०७५
२. राष्ट्रिय वातावरण नीति, २०७६
३. राष्ट्रिय जलवायू परिवर्तन नीति, २०७६
४. राष्ट्रिय सिमसार नीति, २०६९
५. जडिबुटी तथा गैरकाष्ठ वन पैदावार विकास नीति, २०६९
६. राष्ट्रिय कृषि-वन नीति, २०७६
७. खर्क नीति, २०६८
८. वन तथा जलाधार व्यवस्थापन नीति, २०७५ (गण्डकी प्रदेश)
९. National Ramsar Strategy and Action Plan (२०१८-२०२४)
१०. National Bio-diversity Strategy and Action Plan (२०१४-२०२०)
११. National REDD+ Strategy, २०१८
१२. Forest Sector Strategy(२०१६-२०२५)
१३. वन अतिक्रमण नियन्त्रण रणनीति, २०६८
१४. वन डहेलो व्यवस्थापन रणनीति, २०६७
१५. वन अनुसन्धान रणनीति, २०७३
१६. जलवायू परिवर्तन सम्बन्धी लैंगिक तथा सामाजिक समावेशीकरण रणनीति तथा कार्ययोजना (२०७७-२०८७)
१७. वन ऐन २०७६, र नियमावली २०७९
१८. राष्ट्रिय निकुन्ज तथा वन्यजन्तु संरक्षण ऐन, २०२९, र नियमावली २०३०
१९. वातावरण संरक्षण ऐन, २०७६, र नियमावली २०७७
२०. संकटापन्न वन्यजन्तु तथा वनस्पतिको अन्तराष्ट्रिय व्यापार नियन्त्रण ऐन, २०७३, र नियमावली २०७६
२१. वर, पिपल, समी र चौतारो संरक्षण ऐन, २०७५ (गण्डकी प्रदेश)
२२. प्रदेश सुशासन ऐन, २०७६ (गण्डकी प्रदेश)
२३. मुलुकी फौजदारी कार्यविधि (संहिता) ऐन, २०७४, नियमावली, २०७५, फौजदारी कसुरको अनुसन्धान सम्बन्धी नियमावली, २०७५
२४. निजामति सेवा ऐन, २०४९ र नियमावली, २०५०
२५. सार्वजनिक खरिद ऐन, २०६३ र नियमावली, २०६४
२६. आर्थिक कार्यविधि तथा वित्तिय उत्तरदायित्व ऐन, २०७६ र नियमावली, २०७७
२७. सूचनाको हक सम्बन्धी ऐन, २०६४ र नियमावली, २०६५
२८. वन पैदावार बिक्रि वितरण निर्देशिका, २०७३
२९. सामुदायिक वनको काठ, दाउरा संकलन तथा बिक्रि वितरण निर्देशिका, २०७१
३०. सामुदायिक वन विकास कार्यक्रमको मार्गदर्शन, २०७१
३१. सामुदायिक वन उपभोक्ता समूहको आर्थिक कार्यविधि निर्देशिका, २०७३
३२. वन श्रोत सर्वेक्षण मार्गदर्शन, २०६९
३३. गैरकाष्ठ वन पैदावारको स्रोत सर्वेक्षण मार्गदर्शन, २०६९
३४. वन्यजन्तुबाट हुने क्षतीको राहत सहयोग निर्देशिका (तेस्रो संशोधन), २०७५





फलफूल विरुवा वितरण, ठुलिवेसी



पुरानो काठ अनुगमन, इशानेश्वर



सिमसार संरक्षण बराह पोखरी



सव डिभिजन नर्सरी सहजी



साहरा निजी नर्सरी, दनाई गाउँ



वन व्यवस्थापन अभ्यास, मध्यनेपाल



उपभोक्ता समूहलाई वन व्यवस्थापन औजार हस्तान्तरण, ताकुयाट





भवन मर्मत, सुन्दरबजार



माननीय मन्त्री ज्यूबाट कार्यालय निरीक्षण



उपभोक्ता समूहहरु र कर्मचारी पुरस्कृत




नमूना कार्यालयको पुरस्कार ग्रहण



निजी नर्सरी मार्फत विरुवा वितरण, सरनचोक





ब्रोसुर प्रकाशन



लमजुङ महोत्सवमा कार्यालयको स्टल



सुरक्षाकर्मीलाई अभिमुखिकरण



टिमुर वितरण तथा ढुवानी



फलफूल विरुवा वितरण, मध्यनेपाल



चौतारी निर्माण, मध्यनेपाल





सरक्षा निकाय विच समन्वय बैठक



हिमाली गिद्ध उद्धार, धुसेनी



अग्नि नियन्त्रण सामग्री हस्तान्तरण



सामुदायिक वनमा पोखरी निर्माण, राइनास-८



लप्सी रोपण, साम घरेटी



संचारकर्मीहरूलाई अभिमुखिकरण



काठ बरामद र मुद्दा दायर







हरित बाल उद्यान टिमुरे



सहिद तिलक स्मृति पार्क, होंडवार



सुनलेटार उद्यान



सतुवा खेती, फुलिङ्गिरी



# लमजुङ जिल्लामा वन र अन्य क्षेत्र वितरण

